



Associazione Studi Ornitologici Italia Meridionale –ASOIM onlus

CENSIMENTO DEGLI ALBERI MONUMENTALI DI SAN GIORGIO A CREMANO



A cura di Marilena Terminio e Maurizio Fraissinet

Indice

Premessa	Pag. 3
Metodi	Pag.5
Risultati	Pag.6
Schede di identificazione	Pag. 8
Schede di segnalazione	Pag. 170
Ringraziamenti	Pag. 183

Premessa

Con l'approvazione della legge n.10 del 14 gennaio 2013 e il decreto attuativo previsto dall'art. 7 della Legge n. 10 del 14 gennaio 2013 (Gazzetta Ufficiale n. 268 del 18.11.2014 Serie Generale) si istituisce l'elenco degli alberi monumentali d'Italia e si definiscono i principi e i criteri direttivi per il loro censimento.

Si introduce inoltre un nuovo valore socio-culturale attribuito agli alberi monumentali, dotati di un pregio che va ben oltre quello tipicamente ambientale data la stimabile capacità ad essi intrinseca di narrare una storia, il vissuto storico di quella realtà; oltre ad essere parte integrante di un ecosistema così voluto dalle passate generazioni, quasi imponendosi come testimonianza di un passato ormai lontano.

L'art. 7 della suddetta legge, in particolare, fornisce anche la definizione di "albero monumentale":

- a) l'albero ad alto fusto isolato o facente parte di formazioni boschive naturali o artificiali ovunque ubicate ovvero l'albero secolare tipico, che possono essere considerati come rari esempi di maestosità e longevità, per età o dimensioni, o di particolare pregio naturalistico, per rarità botanica e peculiarità della specie, ovvero che recano un preciso riferimento ad eventi o memorie rilevanti dal punto di vista storico, culturale, documentario o delle tradizioni locali;
- b) i filari e le alberate di particolare pregio paesaggistico, monumentale, storico e culturale, ivi compresi quelli inseriti nei centri urbani;
- c) gli alberi ad alto fusto inseriti in particolari complessi architettonici di importanza storica e culturale, quali ad esempio ville, monasteri, chiese, orti botanici e residenze storiche private.

Spetta ai Comuni censire tali alberi e fare richiesta alla Regione di inserimento nell'elenco degli alberi monumentali d'Italia. La Regione provvede al periodico aggiornamento e il Corpo Forestale dello Stato alla gestione.

Dell'avvenuto inserimento di un albero nell'elenco è data pubblicità mediante l'albo pretorio, con la specificazione della località nella quale esso sorge, affinché chiunque vi abbia interesse possa ricorrere avverso l'inserimento.

L'elenco degli alberi monumentali d'Italia, aggiornato periodicamente, è messo a disposizione, tramite sito internet, delle amministrazioni pubbliche e della collettività.

L'ASOIM (Associazione Studi Ornitologici Italia Meridionale) onlus, riconosciuta dal Ministero dell'Ambiente come Associazione di protezione ambientale, con sede in via Bachelet 16, a San Giorgio a Cremano, ed iscritta al forum delle Associazioni di San Giorgio a Cremano, si è offerta di fornire, a titolo gratuito, le proprie conoscenze e competenze per la compilazione delle schede di rilevamento degli alberi monumentali presenti sul territorio comunale di San Giorgio a Cremano.

L'Amministrazione comunale, ha accolto la proposta e l'ha formalizzata con la deliberazione di Giunta Comunale n.94 del 22 marzo 2016.

Il Comune di San Giorgio a Cremano, del resto, nel proprio regolamento per la tutela del patrimonio vegetale del 19.10.2006, all'art.10, aveva già previsto l'identificazione di alberi meritevoli di inserimento nell'elenco degli alberi monumentali e che, pertanto, dispone già di una precedente ricognizione, sebbene non completamente in linea con le richieste della suddetta legge, successiva all'approvazione del regolamento comunale.

Metodi

Il lavoro è stato svolto dalla dottoressa Marilena Terminio, agronomo, e il Prof. Maurizio Fraissinet, biologo, soci dell'ASOIM, ai sensi di quanto indicato negli allegati al Decreto interministeriale 23 ottobre 2014. L'insieme di piante analizzate, tutte in ambito urbano, è stato selezionato dopo un attento lavoro di ricognizione territoriale con rilevazione diretta e schedatura degli esemplari arborei. Nell'estate del corrente anno sono stati oggetto delle attività di monitoraggio gli esemplari arborei, sia isolati che in gruppi e filari, selezionati in base al criterio dimensionale (circonferenza del tronco, altezza dendrometrica, ampiezza e proiezione della chioma) e quegli esemplari, comunque di dimensioni ragguardevoli, che hanno un indiscutibile valore storico e paesaggistico per il territorio della città di San Giorgio a Cremano, essendo divenuti componenti della storia, dell'iconografia e del paesaggio della città, oltre che punti di riferimento culturale e immaginifico della stessa popolazione.

Per gli esemplari singoli, i gruppi arborei e i filari a cui si è potuto avere accesso sono state compilate le schede di identificazione pubblicate sulla Gazzetta Ufficiale n.268 del 18 novembre 2014, mentre per gli alberi singoli per i quali non c'è stata possibilità di avvicinamento, e non si è potuto provvedere quindi alla misurazione degli aspetti dimensionali, si è compilata la scheda di segnalazione proposta dal Corpo Forestale dello Stato.

Per ciascun elemento sono state fornite le informazioni di carattere generale richieste dalla parte introduttiva della scheda di identificazione:

- Oggetto del rilievo e riferimento a passati censimenti;
- Riferimenti geografici, topografici e catastali;
- Descrizione del contesto;
- Riferimenti relativi alla proprietà e ai suoi vincoli;
- Descrizione dei criteri di attribuzione del carattere di monumentalità.

La parte riguardante i riferimenti catastali è stata demandata agli uffici del Comune di San Giorgio a Cremano per una più puntuale definizione degli stessi e in un'ottica di sinergica collaborazione con gli uffici all'uopo preposti.

Oltre a registrare per il singolo albero le informazioni relative alla tassonomia e ai dati dimensionali, sono state valutate le condizioni vegetative e strutturali di ciascun elemento, lo stato fitosanitario, provvedendo a segnalare gli eventuali interventi effettuati nel passato e all'occorrenza quelli che andrebbero effettuati per la manutenzione dell'esemplari.

Analogamente sono state raccolte le informazioni richieste per gli insiemi omogenei (filari, viali alberati, gruppi), in possesso di caratteri di monumentalità, presenti sul territorio comunale.

Per ciascun esemplare arboreo, filare o gruppo di alberi si è provveduto anche ad una documentazione fotografica, che, nei casi in cui necessitava, ha riguardato anche particolari relativi a danneggiamenti, problemi fitosanitari e quant'altro potesse risultare utile alla comprensione della condizione vegetativa dell'esemplare.

Risultati

I risultati conseguiti a seguito dell'attivazione e della realizzazione del piano di lavoro da parte dell'ASOIM sono i seguenti:

- Si è conclusa la compilazione delle schede relative a tutti gli alberi candidabili ad alberi monumentali (27 piante).

Sono state compilate 21 schede di identificazione e 6 schede di segnalazione.

13 schede di identificazione si riferiscono a conifere e 8 si riferiscono a latifoglie.

4 schede di segnalazione si riferiscono a conifere e 2 si riferiscono a latifoglie.

Il dettaglio delle specie ha portato ad avere, per le schede di identificazione dei singoli esemplari il seguente quadro:

16 esemplari di Pino domestico (*Pinus pinea*), di questi 10 sono in filare

31 esemplari di Leccio (*Quercus ilex*), di questi 30 in filare

1 esemplare di Carrubo (*Ceratonia siliqua*)

1 esemplare di Gelso nero (*Morus nigra*)

2 esemplari di Roverella (*Quercus pubescens*), entrambe in gruppo arboreo

5 esemplari di Pino marittimo (*Pinus pinaster*), di cui 4 in gruppo arboreo

1 esemplare di Pino delle Canarie (*Pinus canariensis*)

1 esemplare di Tiglio (*Tilia platyphyllos*)

4 esemplari di Platano occidentale (*Platanus occidentalis*), in filare

1 esemplare di Cipresso (*Cupressus sempervirens*)

4 esemplari di Canforo (*Cinnamomum camphora*) in gruppo arboreo

Il dettaglio delle specie ha portato ad avere, per le schede di segnalazione dei singoli esemplari, il seguente quadro:

3 esemplari di Pino domestico (*Pinus pinea*)

1 esemplare di Pino marittimo (*Pinus pinaster*)

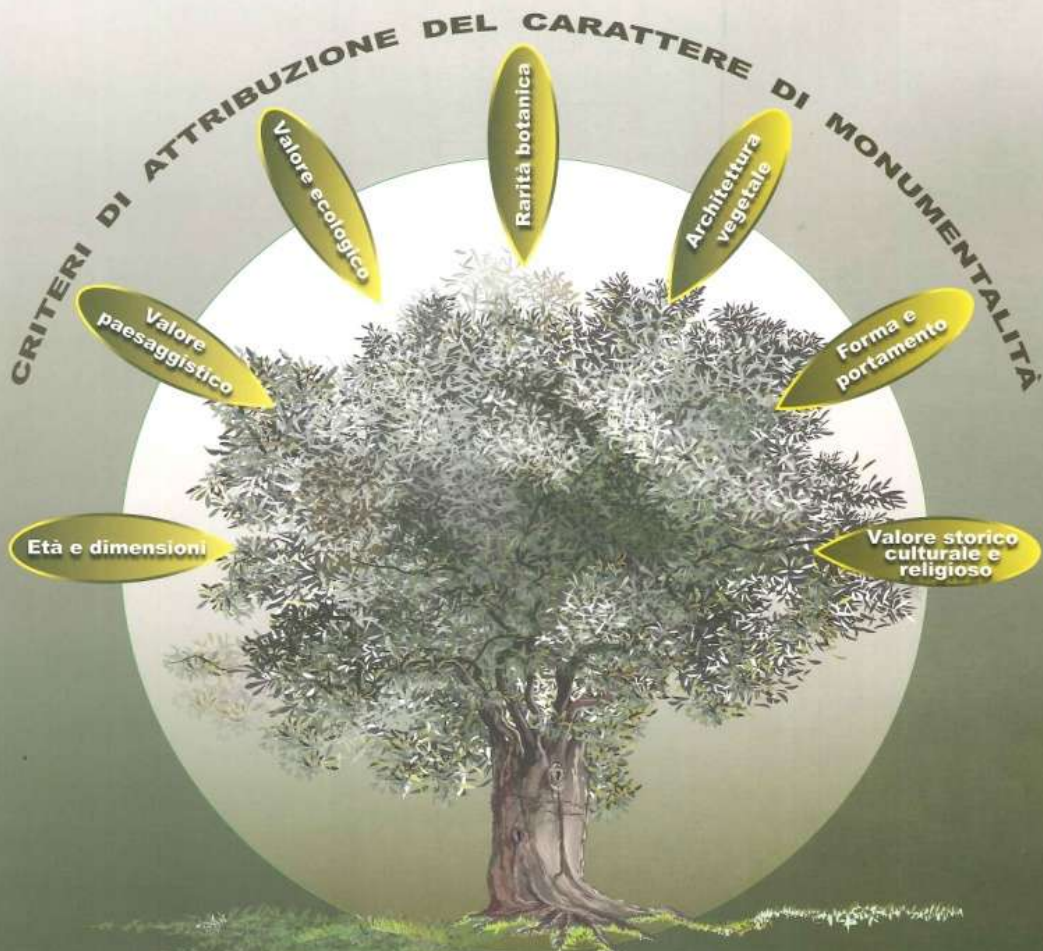
1 esemplare di Platano occidentale (*Platanus occidentalis*)

1 esemplare di Canforo (*Cinnamomum camphora*)

Se vedi un albero monumentale segnalalo al tuo Comune

Legge 14 gennaio 2013, n.10 articolo 7 *“Disposizioni per la tutela e la salvaguardia degli alberi monumentali, dei filari e delle alberate di particolare pregio paesaggistico, naturalistico, monumentale, storico e culturale”*

**è sufficiente che l'albero possieda
uno dei seguenti criteri:**



Scheda di segnalazione su: www.agricoltura.regione.campania.it
sezione alberi monumentali

info: alberimonumentali@regione.campania.it
tel. 081-7967775 / 7774

Schede di identificazione

CENSIMENTO DEGLI ALBERI MONUMENTALI

Legge 14 gennaio 2013, n.10

SCHEDA DI IDENTIFICAZIONE ALBERO O FORMAZIONE VEGETALE MONUMENTALE

N. scheda: 1 H982/NA/15

Data rilievo: 7.05.2016

Albero singolo Filare singolo Filare doppio Viale alberato Gruppo

Censito in passato: no si

Riferimento censimento passato:

LOCALIZZAZIONE GEOGRAFICA

Regione: CAMPANIA

Provincia: NAPOLI

Comune: SAN GIORGIO A CREMANO

Località:

Indirizzo: VIA CAVALLI DI BRONZO

Itinerario di accesso: DAL CANCELLO DI VIA CAVALLI DI BRONZO DEL PARCO GIOCHI POSTO ALL'ANGOLO DELLA STRADA

Riferimenti catastali: Foglio:

Particelle:

Coordinate GPS in WGS 84:

Carta IGM: foglio n.

Altitudine (m):

Pendenza (%):

CONTESTO

Ambiente urbano: verde privato verde pubblico

Ambiente extraurbano: bosco coltivi pascolo incolto
parco/giardino altro:

Caratteristiche del suolo:

PROPRIETA' e VINCOLI

Proprietà pubblica estremi proprietà pubblica:

Proprietà privata estremi proprietà privata:

Estremi gestore:

Area protetta: no

si Parco nazionale:

Parco regionale:

Riserva naturale:

Zona SIC e ZPS:

Altro:

ASPETTI DI MONUMENTALITA'

Età Descrizione aspetto di monumentalità

Dimensioni

Forma o portamento particolari

Valore ecologico

Architettura vegetale

Rarietà botanica

Valore storico, culturale,
religioso

Valore paesaggistico

TASSONOMIA DEL SINGOLO ELEMENTO

Genere e specie: Varietà, cultivar, etc.:

Nome volgare specie:

Eventuali nomi locali: specie: albero:

DATI DIMENSIONALI DEL SINGOLO ELEMENTO

Numero fusti: Circonferenza a petto d'uomo (cm):

Altezza stimata (m): Altezza misurata (m): Età presunta (anni):

Altezza 1° palco (m):

Forma chioma: Diametro medio chioma (m):

CONDIZIONI VEGETATIVE E STRUTTURALI DEL SINGOLO ELEMENTO

Condizioni vegetative

Vigore vegetativo: Defoliazione: Decolorazione:

Microfillia: Secche: Riscoppi:

Aspetto strutturale

Descrizione sintomi/difetti

Apparato radicale:

Colletto:

Fusto:

Chioma:

Branche:

Interferenza con manufatti: NO

Interferenza con linee elettriche: NO

Bersaglio: NO

STATO FITOSANITARIO DEL SINGOLO ELEMENTO

Infezione da parassiti: SI dove: TRONCO E BRANCHIE

Malattie fungine, virali, batteriche: dove:

Altri danni: dove:

pascolo o selvaggina incendio agenti abiotici azione dell'uomo non nota

Descrizione sintomi:

Valutazione complessiva stato fitosanitario: BUONO

INTERVENTI EFFETTUALI SUL SINGOLO ELEMENTO

Potatura tipo: CONTENIMENTO quando: NON RECENTE

Consolidamento tipo:

Ancoraggi tipo: dove:

Dendrochirurgia tipo: dove:

Altro tipo: dove:

INTERVENTI NECESSARI SUL SINGOLO ELEMENTO

No

Si

Quali: TRATTAMENTI FITOSANITARI PER ATTACCHI COCCINIGLIA COTONOSA E GOMMOSI SU BRANCHIE SECONDARIE

CARATTERISTICHE DELL'INSIEME OMOGENEO

(compilare nel caso di filare, gruppo, viale alberato)

Genere e specie: Varietà, cultivar, ect.:

Nome volgare specie:

Eventuali nomi locali: specie: insieme:

Lunghezza filare/viale alberato (m): Superficie gruppo (mq):

Circonferenza esemplari media (cm): Altezza esemplari media (m):

Circonferenza esemplari massima (cm): Altezza esemplari massima (m):

Numero complessivo individui arborei: Età presunta esemplari massima (anni):

Condizioni vegetative, strutturali e fitosanitarie generali dell'insieme omogeneo:

Interferenza con manufatti: Interferenza con linee elettriche: Bersaglio:

Interventi effettuati sull'insieme omogeneo:

Potatura Ancoraggi Consolidamento Dendrochirurgia Altro

Su quanti esemplari: Quando:

Interventi necessari sull'insieme omogeneo:

No Si Quali:

STATO DELLA TUTELA E PROPOSTA DI DICHIARAZIONE DI NOTEVOLE INTERESSE PUBBLICO (ART. 136 D.LGS n.42/2004)

Riferimenti normativi/amministrativi

;

Proposta di dichiarazione di notevole interesse pubblico (art. 136 D.Lgs n.42/2004):

si

no

ALTRE OSSERVAZIONI

Rilevatore n.1:

MARILENA TERMINIO

Rilevatore n.2:

MAURIZIO FRAISSINET

Ente di appartenenza:

A.S.O.I.M. ONLUS

FOTO ESEMPLARE ARBOREO SCHEDA N.1 (FOTO MAURIZIO FRAISSINET)





CENSIMENTO DEGLI ALBERI MONUMENTALI

Legge 14 gennaio 2013, n.10

SCHEDA DI IDENTIFICAZIONE ALBERO O FORMAZIONE VEGETALE MONUMENTALE

N. scheda:

Data rilievo:

Albero singolo Filare singolo Filare doppio Viale alberato Gruppo

Censito in passato: no si

Riferimento censimento passato:

LOCALIZZAZIONE GEOGRAFICA

Regione:

Provincia:

Comune:

Località:

Indirizzo:

Itinerario di accesso:

Riferimenti catastali:

Foglio:

Particelle:

Coordinate GPS in WGS 84:

Carta IGM: foglio

n.

Altitudine (m):

Pendenza (%):

CONTESTO

Ambiente urbano:

verde privato

verde pubblico

Ambiente extraurbano:

bosco

coltivi

pascolo

incolto

parco/giardino

altro:

Caratteristiche del suolo:

PROPRIETA' e VINCOLI

Proprietà pubblica

estremi proprietà pubblica:

Proprietà privata

estremi proprietà privata:

Estremi gestore:

Area protetta: no

si

Parco nazionale:

Parco regionale:

Riserva naturale:

Zona SIC e ZPS:

Altro:

ASPETTI DI MONUMENTALITA'

Età

Descrizione aspetto di monumentalità

Dimensioni

Forma o portamento particolari

Valore ecologico

Architettura vegetale

Rarietà botanica

Valore storico, culturale, religioso

Valore paesaggistico

TASSONOMIA DEL SINGOLO ELEMENTO

Genere e specie: Varietà, cultivar, etc.:

Nome volgare specie:

Eventuali nomi locali: specie: albero:

DATI DIMENSIONALI DEL SINGOLO ELEMENTO

Numero fusti: Circonferenza a petto d'uomo (cm):

Altezza stimata (m): Altezza misurata (m): Età presunta (anni):

Altezza 1° palco (m):

Forma chioma: Diametro medio chioma (m):

CONDIZIONI VEGETATIVE E STRUTTURALI DEL SINGOLO ELEMENTO

Condizioni vegetative

Vigore vegetativo: Defoliazione: Decolorazione:

Microfillia: Secume: Riscoppi:

Aspetto strutturale

Descrizione sintomi/difetti:

Apparato radicale:

Colletto:

Fusto:

Chioma:

Branche:

Interferenza con manufatti: Interferenza con linee elettriche: Bersaglio:

STATO FITOSANITARIO DEL SINGOLO ELEMENTO

Infezione da parassiti: dove:

Malattie fungine, virali, batteriche: dove:

Altri danni: dove:

pascolo o selvaggina incendio agenti abiotici azione dell'uomo non nota

Descrizione sintomi:

Valutazione complessiva stato fitosanitario:

INTERVENTI EFFETTUALI SUL SINGOLO ELEMENTO

Potatura tipo: quando:

Consolidamento tipo:

Ancoraggi tipo: dove:

Dendrochirurgia tipo: dove:

Altro tipo: dove:

INTERVENTI NECESSARI SUL SINGOLO ELEMENTO

No

Si Quali:

CARATTERISTICHE DELL'INSIEME OMOGENEO

(compilare nel caso di filare, gruppo, viale alberato)

Genere e specie:

Varietà, cultivar, ect.:

Nome volgare specie:

Eventuali nomi locali:

specie:

insieme:

Lunghezza filare/viale alberato (m):

Superficie gruppo (mq):

Circonferenza esemplari media (cm):

Altezza esemplari media (m):

Circonferenza esemplari massima (cm):

Altezza esemplari massima (m):

Numero complessivo individui arborei:

Età presunta esemplari massima (anni):

Condizioni vegetative, strutturali e
fitosanitarie generali dell'insieme
omogeneo:

Interferenza con manufatti:

Interferenza con linee elettriche:

Bersaglio:

Interventi effettuati sull'insieme omogeneo:

Potatura

Ancoraggi

Consolidamento

Dendrochirurgia

Altro

Su quanti esemplari:

Quando:

Interventi necessari sull'insieme omogeneo:

No

Si

Quali:

STATO DELLA TUTELA E PROPOSTA DI DICHIARAZIONE DI NOTEVOLE INTERESSE PUBBLICO (ART. 136 D.LGS n.42/2004)

Riferimenti normativi/amministrativi

;

Proposta di dichiarazione di notevole interesse pubblico (art. 136 D.Lgs n.42/2004):

si

no


ALTRE OSSERVAZIONI

Rilevatore n.1: MARILENA TERMINIO

Rilevatore n.2: MAURIZIO FRAISSINET

Ente di appartenenza: A.S.O.I.M. ONLUS

FOTO ESEMPLARE ARBOREO SCHEDA N.2 (FOTO MAURIZIO FRAISSINET)



CENSIMENTO DEGLI ALBERI MONUMENTALI

Legge 14 gennaio 2013, n.10

SCHEDA DI IDENTIFICAZIONE ALBERO O FORMAZIONE VEGETALE MONUMENTALE

N. scheda:

Data rilievo:

Albero singolo Filare singolo Filare doppio Viale alberato Gruppo

Censito in passato: no si

Riferimento censimento passato:

LOCALIZZAZIONE GEOGRAFICA

Regione:

Provincia:

Comune:

Località:

Indirizzo:

Itinerario di accesso:

Riferimenti catastali:

Foglio:

Particelle:

Coordinate GPS in WGS 84:

Carta IGM: foglio

n.

Altitudine (m):

Pendenza (%):

CONTESTO

Ambiente urbano: verde privato verde pubblico

Ambiente extraurbano:

bosco

coltivi

pascolo

incolto

parco/giardino altro:

Caratteristiche del suolo:

PROPRIETA' e VINCOLI

Proprietà pubblica estremi proprietà pubblica:

Proprietà privata estremi proprietà privata:

Estremi gestore:

Area protetta: no

si Parco nazionale:

Parco regionale:

Riserva naturale:

Zona SIC e ZPS:

Altro:

ASPETTI DI MONUMENTALITA'

Età Descrizione aspetto di monumentalità

Dimensioni

Forma o portamento particolari

Valore ecologico

Architettura vegetale

Rarità botanica

Valore storico, culturale, religioso

Valore paesaggistico

TASSONOMIA DEL SINGOLO ELEMENTO

Genere e specie: Varietà, cultivar, etc.:

Nome volgare specie:

Eventuali nomi locali: specie: albero:

DATI DIMENSIONALI DEL SINGOLO ELEMENTO

Numero fusti: Circonferenza a petto d'uomo (cm):

Altezza stimata (m): Altezza misurata (m): Età presunta (anni):

Altezza 1° palco (m):

Forma chioma: Diametro medio chioma (m):

CONDIZIONI VEGETATIVE E STRUTTURALI DEL SINGOLO ELEMENTO

Condizioni vegetative

Vigore vegetativo: Defoliazione: Decolorazione:

Microfillia: Secume: Riscoppi:

Aspetto strutturale

Descrizione sintomi/difetti

Apparato radicale:

Colletto:

Fusto:

Chioma:

Branche:

Interferenza con manufatti:

Interferenza con linee elettriche: Bersaglio:

STATO FITOSANITARIO DEL SINGOLO ELEMENTO

Infezione da parassiti: dove:

Malattie fungine, virali,
batteriche: dove:

Altri danni: dove:

pascolo o selvaggina incendio agenti abiotici azione dell'uomo non nota

Descrizione sintomi:

Valutazione complessiva stato fitosanitario:

INTERVENTI EFFETTUALI SUL SINGOLO ELEMENTO

Potatura tipo: quando:

Consolidamento tipo:

Ancoraggi tipo: dove:

Dendrochirurgia tipo: dove:

Altro tipo: dove:

INTERVENTI NECESSARI SUL SINGOLO ELEMENTO

No

Si

Quali:

CARATTERISTICHE DELL'INSIEME OMOGENEO

(compilare nel caso di filare, gruppo, viale alberato)

Genere e specie:	<input type="text" value="PINUS PINEA"/>	Varietà, cultivar, ect.:	<input type="text"/>
Nome volgare specie:	<input type="text" value="PINO DOMESTICO"/>		
Eventuali nomi locali:	specie: <input type="text"/>	insieme:	<input type="text"/>
Lunghezza filare/viale alberato (m):	<input type="text" value="10"/>	Superficie gruppo (mq):	<input type="text"/>
Circonferenza esemplari media (cm):	<input type="text" value="280"/>	Altezza esemplari media (m):	<input type="text" value="35"/>
Circonferenza esemplari massima (cm):	<input type="text" value="280"/>	Altezza esemplari massima (m):	<input type="text" value="35"/>
Numero complessivo individui arborei:	<input type="text" value="2"/>	Età presunta esemplari massima (anni):	<input type="text" value="200"/>
Condizioni vegetative, strutturali e fitosanitarie generali dell'insieme omogeneo:	<input type="text" value="BUONE"/>		

Interferenza con manufatti:

Interferenza con linee elettriche:

Bersaglio:

Interventi effettuati sull'insieme omogeneo:

Potatura

Ancoraggi

Consolidamento

Dendrochirurgia

Altro

Su quanti esemplari:

Quando:

Interventi necessari sull'insieme omogeneo:

No

Si

Quali:

STATO DELLA TUTELA E PROPOSTA DI DICHIARAZIONE DI NOTEVOLE INTERESSE PUBBLICO (ART. 136 D.LGS n.42/2004)

Riferimenti normativi/amministrativi ;

Proposta di dichiarazione di notevole interesse pubblico (art. 136 D.Lgs n.42/2004):

si

no

ALTRE OSSERVAZIONI

Rilevatore n.1: MARILENA TERMINIO

Rilevatore n.2: MAURIZIO FRAISSINET

Ente di appartenenza: A.S.O.I.M. ONLUS

FOTO FILARE SCHEDA N.3 (FOTO MAURIZIO FRAISSINET)



CENSIMENTO DEGLI ALBERI MONUMENTALI

Legge 14 gennaio 2013, n.10

SCHEDA DI IDENTIFICAZIONE ALBERO O FORMAZIONE VEGETALE MONUMENTALE

N. scheda:

Data rilievo:

Albero singolo Filare singolo Filare doppio Viale alberato Gruppo

Censito in passato: no si

Riferimento censimento passato:

LOCALIZZAZIONE GEOGRAFICA

Regione:

Provincia:

Comune:

Località:

Indirizzo:

Itinerario di accesso:

Riferimenti catastali:

Foglio:

Particelle:

Coordinate GPS in WGS 84:

Carta IGM: foglio

n.

Altitudine (m):

Pendenza (%):

CONTESTO

Ambiente urbano: verde privato verde pubblico

Ambiente extraurbano: bosco coltivi pascolo incolto

parco/giardino

altro:

Caratteristiche del suolo:

PROPRIETA' e VINCOLI

Proprietà pubblica

estremi proprietà pubblica:

Proprietà privata

estremi proprietà privata:

Estremi gestore:

Area protetta: no

si

Parco nazionale:

Parco regionale:

Riserva naturale:

Zona SIC e ZPS:

Altro:

ASPETTI DI MONUMENTALITA'

Età

Descrizione aspetto di monumentalità

Dimensioni

Forma o portamento particolari

Valore ecologico

Architettura vegetale

Rarità botanica

Valore storico, culturale, religioso

Valore paesaggistico

TASSONOMIA DEL SINGOLO ELEMENTO

Genere e specie: Varietà, cultivar, etc.:

Nome volgare specie:

Eventuali nomi locali: specie: albero:

DATI DIMENSIONALI DEL SINGOLO ELEMENTO

Numero fusti: Circonferenza a petto d'uomo (cm):

Altezza stimata (m): Altezza misurata (m): Età presunta (anni):

Altezza 1° palco (m):

Forma chioma: Diametro medio chioma (m):

CONDIZIONI VEGETATIVE E STRUTTURALI DEL SINGOLO ELEMENTO

Condizioni vegetative

Vigore vegetativo: Defoliazione: Decolorazione:

Microfillia: Secume: Riscoppi:

Aspetto strutturale

Descrizione sintomi/difetti

Apparato radicale:

Colletto:

Fusto:

Chioma:

Branche:

Interferenza con manufatti:

Interferenza con linee elettriche: Bersaglio:

STATO FITOSANITARIO DEL SINGOLO ELEMENTO

Infezione da parassiti: dove:

Malattie fungine, virali,
batteriche: dove:

Altri danni: dove:

pascolo o selvaggina incendio agenti abiotici azione dell'uomo non nota

Descrizione sintomi:

Valutazione complessiva stato fitosanitario:

INTERVENTI EFFETTUALI SUL SINGOLO ELEMENTO

Potatura tipo: quando:

Consolidamento tipo:

Ancoraggi tipo: dove:

Dendrochirurgia tipo: dove:

Altro tipo: dove:

INTERVENTI NECESSARI SUL SINGOLO ELEMENTO

No

Si

Quali:

CARATTERISTICHE DELL'INSIEME OMOGENEO

(compilare nel caso di filare, gruppo, viale alberato)

Genere e specie:	<input type="text" value="PINUS PINEA"/>	Varietà, cultivar, ect.:	<input type="text"/>
Nome volgare specie:	<input type="text" value="PINO DOMESTICO"/>		
Eventuali nomi locali:	specie: <input type="text"/>	insieme:	<input type="text"/>
Lunghezza filare/viale alberato (m):	<input type="text" value="69"/>	Superficie gruppo (mq):	<input type="text"/>
Circonferenza esemplari media (cm):	<input type="text" value="283"/>	Altezza esemplari media (m):	<input type="text" value="350"/>
Circonferenza esemplari massima (cm):	<input type="text" value="325"/>	Altezza esemplari massima (m):	<input type="text" value="350"/>
Numero complessivo individui arborei:	<input type="text" value="8"/>	Età presunta esemplari massima (anni):	<input type="text" value="200"/>
Condizioni vegetative, strutturali e fitosanitarie generali dell'insieme omogeneo:	<input type="text" value="BUONE, SEBBENE SI OSSERVI UN FENOMENO DI DECOLORAZIONE FOGLIARE"/>		

Interferenza con manufatti:

Interferenza con linee elettriche:

Bersaglio:

Interventi effettuati sull'insieme omogeneo:

Potatura

Ancoraggi

Consolidamento

Dendrochirurgia

Altro

Su quanti esemplari:

Quando:

Interventi necessari sull'insieme omogeneo:

No

Si

Quali:

STATO DELLA TUTELA E PROPOSTA DI DICHIARAZIONE DI NOTEVOLE INTERESSE PUBBLICO (ART. 136 D.LGS n.42/2004)

Riferimenti normativi/amministrativi ;

Proposta di dichiarazione di notevole interesse pubblico (art. 136 D.Lgs n.42/2004):

si

no

ALTRE OSSERVAZIONI

Rilevatore n.1: MARILENA TERMINIO

Rilevatore n.2: MAURIZIO FRAISSINET

Ente di appartenenza: A.S.O.I.M. ONLUS

FOTO FILARE SCHEDA N.4 (FOTO MAURIZIO FRAISSINET)





CENSIMENTO DEGLI ALBERI MONUMENTALI

Legge 14 gennaio 2013, n.10

SCHEDA DI IDENTIFICAZIONE ALBERO O FORMAZIONE VEGETALE MONUMENTALE

N. scheda:

Data rilievo:

Albero singolo Filare singolo Filare doppio Viale alberato Gruppo

Censito in passato: no si

Riferimento censimento passato:

LOCALIZZAZIONE GEOGRAFICA

Regione:

Provincia:

Comune:

Località:

Indirizzo:

Itinerario di accesso:

Riferimenti catastali:

Foglio:

Particelle:

Coordinate GPS in WGS 84:

Carta IGM: foglio

n.

Altitudine (m):

Pendenza (%):

CONTESTO

Ambiente urbano: verde privato verde pubblico

Ambiente extraurbano: bosco coltivi pascolo incolto

parco/giardino

altro:

Caratteristiche del suolo:

PROPRIETA' e VINCOLI

Proprietà pubblica

estremi proprietà pubblica:

Proprietà privata

estremi proprietà privata:

Estremi gestore:

Area protetta: no

si

Parco nazionale:

Parco regionale:

Riserva naturale:

Zona SIC e ZPS:

Altro:

ASPETTI DI MONUMENTALITA'

Età

Descrizione aspetto di monumentalità

Dimensioni

Forma o portamento particolari

Valore ecologico

Architettura vegetale

Rarità botanica

Valore storico, culturale, religioso

Valore paesaggistico

TASSONOMIA DEL SINGOLO ELEMENTO

Genere e specie: Varietà, cultivar, etc.:

Nome volgare specie:

Eventuali nomi locali: specie: albero:

DATI DIMENSIONALI DEL SINGOLO ELEMENTO

Numero fusti: Circonferenza a petto d'uomo (cm):

Altezza stimata (m): Altezza misurata (m): Età presunta (anni):

Altezza 1° palco (m):

Forma chioma: Diametro medio chioma (m):

CONDIZIONI VEGETATIVE E STRUTTURALI DEL SINGOLO ELEMENTO

Condizioni vegetative

Vigore vegetativo: Defoliazione: Decolorazione:

Microfillia: Secume: Riscoppi:

Aspetto strutturale

Descrizione sintomi/difetti:

Apparato radicale:

Colletto:

Fusto:

Chioma:

Branche:

Interferenza con manufatti: Interferenza con linee elettriche: Bersaglio:

STATO FITOSANITARIO DEL SINGOLO ELEMENTO

Infezione da parassiti: dove:

Malattie fungine, virali,
batteriche: dove:

Altri danni: dove:

pascolo o selvaggina incendio agenti abiotici azione dell'uomo non nota

Descrizione sintomi:

Valutazione complessiva stato fitosanitario:

INTERVENTI EFFETTUALI SUL SINGOLO ELEMENTO

Potatura tipo: quando:

Consolidamento tipo:

Ancoraggi tipo: dove:

Dendrochirurgia tipo: dove:

Altro tipo: dove:

INTERVENTI NECESSARI SUL SINGOLO ELEMENTO

No

Si

Quali:

CARATTERISTICHE DELL'INSIEME OMOGENEO

(compilare nel caso di filare, gruppo, viale alberato)

Genere e specie: Varietà, cultivar, ect.:

Nome volgare specie:

Eventuali nomi locali: specie: insieme:

Lunghezza filare/viale alberato (m): Superficie gruppo (mq):

Circonferenza esemplari media (cm): Altezza esemplari media (m):

Circonferenza esemplari massima (cm): Altezza esemplari massima (m):

Numero complessivo individui arborei: Età presunta esemplari massima (anni):

Condizioni vegetative, strutturali e fitosanitarie generali dell'insieme omogeneo:

Interferenza con manufatti: Interferenza con linee elettriche: Bersaglio:

Interventi effettuati sull'insieme omogeneo:

Potatura Ancoraggi Consolidamento Dendrochirurgia Altro

Su quanti esemplari: Quando:

Interventi necessari sull'insieme omogeneo:

No Si Quali:

STATO DELLA TUTELA E PROPOSTA DI DICHIARAZIONE DI NOTEVOLE INTERESSE PUBBLICO (ART. 136 D.LGS n.42/2004)

Riferimenti normativi/amministrativi ;

Proposta di dichiarazione di notevole interesse pubblico (art. 136 D.Lgs n.42/2004):

si

no

ALTRE OSSERVAZIONI

Rilevatore n.1: MARILENA TERMINIO

Rilevatore n.2: MAURIZIO FRAISSINET

Ente di appartenenza: A.S.O.I.M.ONLUS

FOTO ESEMPLARE ARBOREO SCHEDA N.5 (FOTO MAURIZIO FRAISSINET)



CENSIMENTO DEGLI ALBERI MONUMENTALI

Legge 14 gennaio 2013, n.10

SCHEDA DI IDENTIFICAZIONE ALBERO O FORMAZIONE VEGETALE MONUMENTALE

N. scheda:

Data rilievo:

Albero singolo Filare singolo Filare doppio Viale alberato Gruppo

Censito in passato: no si

Riferimento censimento passato:

LOCALIZZAZIONE GEOGRAFICA

Regione:

Provincia:

Comune:

Località:

Indirizzo:

Itinerario di accesso:

Riferimenti catastali:

Foglio:

Particelle:

Coordinate GPS in WGS 84:

Carta IGM: foglio

n.

Altitudine (m):

Pendenza (%):

CONTESTO

Ambiente urbano: verde privato verde pubblico

Ambiente extraurbano: bosco coltivi pascolo incolto

parco/giardino altro:

Caratteristiche del suolo:

PROPRIETA' e VINCOLI

Proprietà pubblica estremi proprietà pubblica:

Proprietà privata estremi proprietà privata:

Estremi gestore:

Area protetta: no

si Parco nazionale:

Parco regionale:

Riserva naturale:

Zona SIC e ZPS:

Altro:

ASPETTI DI MONUMENTALITA'

Età Descrizione aspetto di monumentalità

Dimensioni

Forma o portamento particolari

Valore ecologico

Architettura vegetale

Rarietà botanica

Valore storico, culturale,
religioso

Valore paesaggistico

TASSONOMIA DEL SINGOLO ELEMENTO

Genere e specie: Varietà, cultivar, etc.:

Nome volgare specie:

Eventuali nomi locali: specie: albero:

DATI DIMENSIONALI DEL SINGOLO ELEMENTO

Numero fusti: Circonferenza a petto d'uomo (cm):

Altezza stimata (m): Altezza misurata (m): Età presunta (anni):

Altezza 1° palco (m):

Forma chioma: Diametro medio chioma (m):

CONDIZIONI VEGETATIVE E STRUTTURALI DEL SINGOLO ELEMENTO

Condizioni vegetative

Vigore vegetativo: Defoliazione: Decolorazione:

Microfillia: Secume: Riscoppi:

Aspetto strutturale

Descrizione sintomi/difetti

Apparato radicale:

Colletto:

Fusto:

Chioma:

Branche:

Interferenza con manufatti:

Interferenza con linee elettriche: Bersaglio:

STATO FITOSANITARIO DEL SINGOLO ELEMENTO

Infezione da parassiti: dove:

Malattie fungine, virali,
batteriche: dove:

Altri danni: dove:

pascolo o selvaggina incendio agenti abiotici azione dell'uomo non nota

Descrizione sintomi:

Valutazione complessiva stato fitosanitario:

INTERVENTI EFFETTUALI SUL SINGOLO ELEMENTO

Potatura tipo: quando:

Consolidamento tipo:

Ancoraggi tipo: dove:

Dendrochirurgia tipo: dove:

Altro tipo: dove:

INTERVENTI NECESSARI SUL SINGOLO ELEMENTO

No

Si Quali:

CARATTERISTICHE DELL'INSIEME OMOGENEO

(compilare nel caso di filare, gruppo, viale alberato)

Genere e specie:	CINNAMOMUM CAMPHORA	Varietà, cultivar, ect.:	
Nome volgare specie:	CANFORO		
Eventuali nomi locali:	specie: <input style="width: 300px;" type="text"/>	insieme:	<input style="width: 200px;" type="text"/>
Lunghezza filare/viale alberato (m):	<input style="width: 150px;" type="text"/>	Superficie gruppo (mq):	<input style="width: 100px;" type="text" value="50"/>
Circonferenza esemplari media (cm):	<input style="width: 150px;" type="text"/>	Altezza esemplari media (m):	<input style="width: 100px;" type="text" value="235"/>
Circonferenza esemplari massima (cm):	<input style="width: 150px;" type="text" value="330"/>	Altezza esemplari massima (m):	<input style="width: 100px;" type="text" value="20"/>
Numero complessivo individui arborei:	<input style="width: 150px;" type="text" value="4"/>	Età presunta esemplari massima (anni):	<input style="width: 100px;" type="text" value="200"/>
Condizioni vegetative, strutturali e fitosanitarie generali dell'insieme omogeneo:	DRASTICA POTATURA SULL'ESEMPLARE PIU' VECCHIO (200 ANNI). GLI ALTRI ESEMPLARI IN CONDIZIONI MEDIE, CON TRACCE DI DEFOLIAZIONE, DECOLORAZIONE E MICROFILLIA		

Interferenza con manufatti:

Interferenza con linee elettriche:

Bersaglio:

Interventi effettuati sull'insieme omogeneo:

Potatura

Ancoraggi

Consolidamento

Dendrochirurgia

Altro

Su quanti esemplari:

Quando:

Interventi necessari sull'insieme omogeneo:

No

Si

Quali: MANUTENZIONE ORDINARIA, ASPORTAZIONE DELLA PALMA ADIACENTE AD UN ESEMPLARE, TRATTAMENTI FITOSANITARI, INTERVENTI SISTEMICI

STATO DELLA TUTELA E PROPOSTA DI DICHIARAZIONE DI NOTEVOLE INTERESSE PUBBLICO (ART. 136 D.LGS n.42/2004)

Riferimenti normativi/amministrativi ;

Proposta di dichiarazione di notevole interesse pubblico (art. 136 D.Lgs n.42/2004):

si

no

ALTRE OSSERVAZIONI

Rilevatore n.1: MARILENA TERMINIO

Rilevatore n.2: MAURIZIO FRAISSINET

Ente di appartenenza: A.S.O.I.M. ONLUS

FOTO GRUPPO ARBOREO SCHEDA N.6 (FOTO MAURIZIO FRAISSINET)











CENSIMENTO DEGLI ALBERI MONUMENTALI

Legge 14 gennaio 2013, n.10

SCHEDA DI IDENTIFICAZIONE ALBERO O FORMAZIONE VEGETALE MONUMENTALE

N. scheda:

Data rilievo:

Albero singolo Filare singolo Filare doppio Viale alberato Gruppo

Censito in passato: no si

Riferimento censimento passato:

LOCALIZZAZIONE GEOGRAFICA

Regione:

Provincia:

Comune:

Località:

Indirizzo:

Itinerario di accesso:

Riferimenti catastali:

Foglio:

Particelle:

Coordinate GPS in WGS 84:

Carta IGM: foglio

n.

Altitudine (m):

Pendenza (%):

CONTESTO

Ambiente urbano:

verde privato

verde pubblico

Ambiente extraurbano:

bosco

coltivi

pascolo

inculto

parco/giardino altro:

Caratteristiche del suolo:

PROPRIETA' e VINCOLI

Proprietà pubblica estremi proprietà pubblica:

Proprietà privata estremi proprietà privata:

Estremi gestore:

Area protetta: no

si Parco nazionale:

Parco regionale:

Riserva naturale:

Zona SIC e ZPS:

Altro:

ASPETTI DI MONUMENTALITA'

Età Descrizione aspetto di monumentalità

Dimensioni

Forma o portamento particolari

Valore ecologico

Architettura vegetale

Rarità botanica

Valore storico, culturale, religioso

Valore paesaggistico

TASSONOMIA DEL SINGOLO ELEMENTO

Genere e specie: Varietà, cultivar, etc.:

Nome volgare specie:

Eventuali nomi locali: specie: albero:

DATI DIMENSIONALI DEL SINGOLO ELEMENTO

Numero fusti: Circonferenza a petto d'uomo (cm):

Altezza stimata (m): Altezza misurata (m): Età presunta (anni):

Altezza 1° palco (m):

Forma chioma: Diametro medio chioma (m):

CONDIZIONI VEGETATIVE E STRUTTURALI DEL SINGOLO ELEMENTO

Condizioni vegetative

Vigore vegetativo: Defoliazione: Decolorazione:

Microfillia: Secume: Riscoppi:

Aspetto strutturale

Descrizione sintomi/difetti

Apparato radicale:

Colletto:

Fusto:

Chioma:

Branche:

Interferenza con manufatti:

Interferenza con linee elettriche: Bersaglio:

STATO FITOSANITARIO DEL SINGOLO ELEMENTO

Infezione da parassiti: dove:

Malattie fungine, virali,
batteriche: dove:

Altri danni: dove:

pascolo o selvaggina incendio agenti abiotici azione dell'uomo non nota

Descrizione sintomi:

Valutazione complessiva stato fitosanitario:

INTERVENTI EFFETTUALI SUL SINGOLO ELEMENTO

Potatura tipo: quando:

Consolidamento tipo:

Ancoraggi tipo: dove:

Dendrochirurgia tipo: dove:

Altro tipo: dove:

INTERVENTI NECESSARI SUL SINGOLO ELEMENTO

No

Si

Quali:

CARATTERISTICHE DELL'INSIEME OMOGENEO

(compilare nel caso di filare, gruppo, viale alberato)

Genere e specie:	<input type="text" value="QUERCUS ILEX"/>	Varietà, cultivar, ect.:	<input type="text"/>
Nome volgare specie:	<input type="text" value="LECCIO"/>		
Eventuali nomi locali:	specie: <input type="text"/>	insieme:	<input type="text"/>
Lunghezza filare/viale alberato (m):	<input type="text" value="180-200"/>	Superficie gruppo (mq):	<input type="text"/>
Circonferenza esemplari media (cm):	<input type="text" value="193"/>	Altezza esemplari media (m):	<input type="text" value="18"/>
Circonferenza esemplari massima (cm):	<input type="text" value="230"/>	Altezza esemplari massima (m):	<input type="text" value="20"/>
Numero complessivo individui arborei:	<input type="text" value="30"/>	Età presunta esemplari massima (anni):	<input type="text" value="80?"/>
Condizioni vegetative, strutturali e fitosanitarie generali dell'insieme omogeneo:	<input type="text"/>		

Interferenza con manufatti:

Interferenza con linee elettriche:

Bersaglio:

Interventi effettuati sull'insieme omogeneo:

Potatura

Ancoraggi

Consolidamento

Dendrochirurgia

Altro

Su quanti esemplari:

Quando:

Interventi necessari sull'insieme omogeneo:

No

Si

Quali:

STATO DELLA TUTELA E PROPOSTA DI DICHIARAZIONE DI NOTEVOLE INTERESSE PUBBLICO (ART. 136 D.LGS n.42/2004)

Riferimenti normativi/amministrativi ;

Proposta di dichiarazione di notevole interesse pubblico (art. 136 D.Lgs n.42/2004):

si

no

ALTRE OSSERVAZIONI

Rilevatore n.1: MARILENA TERMINIO

Rilevatore n.2: MAURIZIO FRAISSINET

Ente di appartenenza: A.S.O.I.M. ONLUS

FOTO FILARE SCHEDA N.7 (FOTO MAURIZIO FRAISSINET)





CENSIMENTO DEGLI ALBERI MONUMENTALI

Legge 14 gennaio 2013, n.10

SCHEDA DI IDENTIFICAZIONE ALBERO O FORMAZIONE VEGETALE MONUMENTALE

N. scheda:

Data rilievo:

Albero singolo Filare singolo Filare doppio Viale alberato Gruppo

Censito in passato: no si

Riferimento censimento passato:

LOCALIZZAZIONE GEOGRAFICA

Regione:

Provincia:

Comune:

Località:

Indirizzo:

Itinerario di accesso:

Riferimenti catastali:

Foglio:

Particelle:

Coordinate GPS in WGS 84:

Carta IGM: foglio

n.

Altitudine (m):

Pendenza (%):

CONTESTO

Ambiente urbano:

verde privato

verde pubblico

Ambiente extraurbano:

bosco

coltivi

pascolo

incolto

parco/giardino altro:

Caratteristiche del suolo:

PROPRIETA' e VINCOLI

Proprietà pubblica estremi proprietà pubblica:

Proprietà privata estremi proprietà privata:

Estremi gestore:

Area protetta: no

si Parco nazionale:

Parco regionale:

Riserva naturale:

Zona SIC e ZPS:

Altro:

ASPETTI DI MONUMENTALITA'

Età Descrizione aspetto di monumentalità

Dimensioni

Forma o portamento particolari

Valore ecologico

Architettura vegetale

Rarità botanica

Valore storico, culturale,
religioso

Valore paesaggistico

TASSONOMIA DEL SINGOLO ELEMENTO

Genere e specie: Varietà, cultivar, etc.:

Nome volgare specie:

Eventuali nomi locali: specie: albero:

DATI DIMENSIONALI DEL SINGOLO ELEMENTO

Numero fusti: Circonferenza a petto d'uomo (cm):

Altezza stimata (m): Altezza misurata (m): Età presunta (anni):

Altezza 1° palco (m):

Forma chioma: Diametro medio chioma (m):

CONDIZIONI VEGETATIVE E STRUTTURALI DEL SINGOLO ELEMENTO

Condizioni vegetative

Vigore vegetativo: Defoliazione: Decolorazione:

Microfillia: Secume: Riscoppi:

Aspetto strutturale

Descrizione sintomi/difetti

Apparato radicale:

Colletto:

Fusto:

Chioma:

Branche:

Interferenza con manufatti:

Interferenza con linee elettriche: Bersaglio:

STATO FITOSANITARIO DEL SINGOLO ELEMENTO

Infezione da parassiti: dove:

Malattie fungine, virali,
batteriche: dove:

Altri danni: dove:

pascolo o selvaggina incendio agenti abiotici azione dell'uomo non nota

Descrizione sintomi:

Valutazione complessiva stato fitosanitario:

INTERVENTI EFFETTUALI SUL SINGOLO ELEMENTO

Potatura tipo: quando:

Consolidamento tipo:

Ancoraggi tipo: dove:

Dendrochirurgia tipo: dove:

Altro tipo: dove:

INTERVENTI NECESSARI SUL SINGOLO ELEMENTO

No

Si

Quali:

CARATTERISTICHE DELL'INSIEME OMOGENEO

(compilare nel caso di filare, gruppo, viale alberato)

Genere e specie:	QUERCUS PUBESCENS	Varietà, cultivar, ect.:	
Nome volgare specie:	ROVERELLA		
Eventuali nomi locali:	specie: <input style="width: 300px;" type="text"/>	insieme:	<input style="width: 200px;" type="text"/>
Lunghezza filare/viale alberato (m):	<input style="width: 150px;" type="text"/>	Superficie gruppo (mq):	<input style="width: 100px;" type="text" value="336"/>
Circonferenza esemplari media (cm):	<input style="width: 150px;" type="text" value="235"/>	Altezza esemplari media (m):	<input style="width: 100px;" type="text" value="13"/>
Circonferenza esemplari massima (cm):	<input style="width: 150px;" type="text" value="235"/>	Altezza esemplari massima (m):	<input style="width: 100px;" type="text" value="15"/>
Numero complessivo individui arborei:	<input style="width: 150px;" type="text" value="2"/>	Età presunta esemplari massima (anni):	<input style="width: 100px;" type="text" value="80 - 100"/>
Condizioni vegetative, strutturali e fitosanitarie generali dell'insieme omogeneo:	BUONE		

Interferenza con manufatti: <input type="checkbox"/>	Interferenza con linee elettriche: <input type="checkbox"/>	Bersaglio: <input style="width: 100px;" type="text"/>
--	---	---

Interventi effettuati sull'insieme omogeneo:

Potatura <input type="checkbox"/>	Ancoraggi <input checked="" type="checkbox"/>	Consolidamento <input type="checkbox"/>	Dendrochirurgia <input type="checkbox"/>	Altro <input type="checkbox"/>
-----------------------------------	---	---	--	--------------------------------

Su quanti esemplari: <input style="width: 150px;" type="text"/>	Quando: <input style="width: 200px;" type="text"/>
---	--

Interventi necessari sull'insieme omogeneo:

No <input type="checkbox"/>	Si <input type="checkbox"/>	Quali: <input style="width: 400px;" type="text"/>
-----------------------------	-----------------------------	---

STATO DELLA TUTELA E PROPOSTA DI DICHIARAZIONE DI NOTEVOLE INTERESSE PUBBLICO (ART. 136 D.LGS n.42/2004)

Riferimenti normativi/amministrativi		;	
--------------------------------------	--	---	--

Proposta di dichiarazione di notevole interesse pubblico (art. 136 D.Lgs n.42/2004):

si

no

ALTRE OSSERVAZIONI

Rilevatore n.1:

MARILENA TERMINIO


Rilevatore n.2:

MAURIZIO FRAISSINET

Ente di appartenenza:

A.S.O.I.M. ONLUS

FOTO GRUPPO ARBOREO SCHEDA N.8 (FOTO MAURIZIO FRAISSINET)



CENSIMENTO DEGLI ALBERI MONUMENTALI

Legge 14 gennaio 2013, n.10

SCHEDA DI IDENTIFICAZIONE ALBERO O FORMAZIONE VEGETALE MONUMENTALE

N. scheda:

Data rilievo:

Albero singolo Filare singolo Filare doppio Viale alberato Gruppo

Censito in passato: no si

Riferimento censimento passato:

LOCALIZZAZIONE GEOGRAFICA

Regione:

Provincia:

Comune:

Località:

Indirizzo:

Itinerario di accesso:

Riferimenti catastali:

Foglio:

Particelle:

Coordinate GPS in WGS 84:

Carta IGM: foglio

n.

Altitudine (m):

Pendenza (%):

CONTESTO

Ambiente urbano:

verde privato

verde pubblico

Ambiente extraurbano:

bosco

coltivi

pascolo

inculto

parco/giardino altro:

Caratteristiche del suolo:

PROPRIETA' e VINCOLI

Proprietà pubblica estremi proprietà pubblica:

Proprietà privata estremi proprietà privata:

Estremi gestore:

Area protetta: no

si Parco nazionale:

Parco regionale:

Riserva naturale:

Zona SIC e ZPS:

Altro:

ASPETTI DI MONUMENTALITA'

Età Descrizione aspetto di monumentalità

Dimensioni

Forma o portamento particolari

Valore ecologico

Architettura vegetale

Rarità botanica

Valore storico, culturale,
religioso

Valore paesaggistico

TASSONOMIA DEL SINGOLO ELEMENTO

Genere e specie: Varietà, cultivar, etc.:

Nome volgare specie:

Eventuali nomi locali: specie: albero:

DATI DIMENSIONALI DEL SINGOLO ELEMENTO

Numero fusti: Circonferenza a petto d'uomo (cm):

Altezza stimata (m): Altezza misurata (m): Età presunta (anni):

Altezza 1° palco (m):

Forma chioma: Diametro medio chioma (m):

CONDIZIONI VEGETATIVE E STRUTTURALI DEL SINGOLO ELEMENTO

Condizioni vegetative

Vigore vegetativo: Defoliazione: Decolorazione:

Microfillia: Secume: Riscoppi:

Aspetto strutturale

Descrizione sintomi/difetti

Apparato radicale:

Colletto:

Fusto:

Chioma:

Branche:

Interferenza con manufatti:

Interferenza con linee elettriche: Bersaglio:

STATO FITOSANITARIO DEL SINGOLO ELEMENTO

Infezione da parassiti: dove:

Malattie fungine, virali,
batteriche: dove:

Altri danni: dove:

pascolo o selvaggina incendio agenti abiotici azione dell'uomo non nota

Descrizione sintomi:

Valutazione complessiva stato fitosanitario:

INTERVENTI EFFETTUALI SUL SINGOLO ELEMENTO

Potatura tipo: quando:

Consolidamento tipo:

Ancoraggi tipo: dove:

Dendrochirurgia tipo: dove:

Altro tipo: dove:

INTERVENTI NECESSARI SUL SINGOLO ELEMENTO

No

Si

Quali:

CARATTERISTICHE DELL'INSIEME OMOGENEO

(compilare nel caso di filare, gruppo, viale alberato)

Genere e specie:	PINUS PINASTER	Varietà, cultivar, ect.:	
Nome volgare specie:	PINO MARITTIMO		
Eventuali nomi locali:	specie: <input style="width: 300px;" type="text"/>	insieme: <input style="width: 200px;" type="text"/>	
Lunghezza filare/viale alberato (m):	<input style="width: 150px;" type="text"/>	Superficie gruppo (mq):	<input style="width: 100px;" type="text" value="501"/>
Circonferenza esemplari media (cm):	<input style="width: 150px;" type="text" value="273,3"/>	Altezza esemplari media (m):	<input style="width: 100px;" type="text" value="35"/>
Circonferenza esemplari massima (cm):	<input style="width: 150px;" type="text" value="300"/>	Altezza esemplari massima (m):	<input style="width: 100px;" type="text" value="35"/>
Numero complessivo individui arborei:	<input style="width: 150px;" type="text" value="4"/>	Età presunta esemplari massima (anni):	<input ">="" 200"="" style="width: 100px;" type="text" value=""/>
Condizioni vegetative, strutturali e fitosanitarie generali dell'insieme omogeneo:	UN ESEMPLARE E' STATO CAPITIZZATO ED E' MORTO		

Interferenza con manufatti:

Interferenza con linee elettriche:

Bersaglio:

Interventi effettuati sull'insieme omogeneo:

Potatura

Ancoraggi

Consolidamento

Dendrochirurgia

Altro

Su quanti esemplari:

Quando:

Interventi necessari sull'insieme omogeneo:

No

Si

Quali:

STATO DELLA TUTELA E PROPOSTA DI DICHIARAZIONE DI NOTEVOLE INTERESSE PUBBLICO (ART. 136 D.LGS n.42/2004)

Riferimenti normativi/amministrativi ;

Proposta di dichiarazione di notevole interesse pubblico (art. 136 D.Lgs n.42/2004):

si

no

ALTRE OSSERVAZIONI

Rilevatore n.1:

MARILENA TERMINIO

Rilevatore n.2:

MAURIZIO FRAISSINET

Ente di appartenenza:

A.S.O.I.M. ONLUS

FOTO GRUPPO ARBOREO SCHEDA N.9 (FOTO MAURIZIO FRAISSINET)





CENSIMENTO DEGLI ALBERI MONUMENTALI

Legge 14 gennaio 2013, n.10

SCHEDA DI IDENTIFICAZIONE ALBERO O FORMAZIONE VEGETALE MONUMENTALE

N. scheda:

10
H982/NA/15

Data rilievo:

12.06.2016

Albero singolo Filare singolo Filare doppio Viale alberato Gruppo

Censito in passato: no si

Riferimento censimento passato:

LOCALIZZAZIONE GEOGRAFICA

Regione: CAMPANIA

Provincia: NAPOLI

Comune: SAN GORGIO A CREMANO

Località: VILLA BRUNO

Indirizzo: VIA CAVALLI DI BRONZO

Itinerario di accesso:

DALL'INGRESSO DI VILLA BRUNO SU VIA CAVALLI DI BRONZO

Riferimenti catastali:

Foglio:

Particelle:

Coordinate GPS in WGS 84:

Carta IGM: foglio

n.

Altitudine (m):

Pendenza (%):

CONTESTO

Ambiente urbano:

verde privato

verde pubblico

Ambiente extraurbano:

bosco

coltivi

pascolo

incolto

parco/giardino altro:

Caratteristiche del suolo:

PROPRIETA' e VINCOLI

Proprietà pubblica estremi proprietà pubblica:

Proprietà privata estremi proprietà privata:

Estremi gestore:

Area protetta: no

si Parco nazionale:

Parco regionale:

Riserva naturale:

Zona SIC e ZPS:

Altro:

ASPETTI DI MONUMENTALITA'

Età Descrizione aspetto di monumentalità

Dimensioni

Forma o portamento particolari

Valore ecologico

Architettura vegetale

Rarità botanica

Valore storico, culturale, religioso

Valore paesaggistico

TASSONOMIA DEL SINGOLO ELEMENTO

Genere e specie: Varietà, cultivar, etc.:

Nome volgare specie:

Eventuali nomi locali: specie: albero:

DATI DIMENSIONALI DEL SINGOLO ELEMENTO

Numero fusti: Circonferenza a petto d'uomo (cm):

Altezza stimata (m): Altezza misurata (m): Età presunta (anni):

Altezza 1° palco (m):

Forma chioma: Diametro medio chioma (m):

CONDIZIONI VEGETATIVE E STRUTTURALI DEL SINGOLO ELEMENTO

Condizioni vegetative

Vigore vegetativo: Defoliazione: Decolorazione:

Microfillia: Secume: Riscoppi:

Aspetto strutturale

Descrizione sintomi/difetti:

Apparato radicale:

Colletto:

Fusto:

Chioma:

Branche:

Interferenza con manufatti: Interferenza con linee elettriche: Bersaglio:

STATO FITOSANITARIO DEL SINGOLO ELEMENTO

Infezione da parassiti: dove:

Malattie fungine, virali,
batteriche: dove:

Altri danni: dove:

pascolo o selvaggina incendio agenti abiotici azione dell'uomo non nota

Descrizione sintomi:

Valutazione complessiva stato fitosanitario:

INTERVENTI EFFETTUALI SUL SINGOLO ELEMENTO

Potatura tipo: quando:

Consolidamento tipo:

Ancoraggi tipo: dove:

Dendrochirurgia tipo: dove:

Altro tipo: dove:

INTERVENTI NECESSARI SUL SINGOLO ELEMENTO

No

Si

Quali:

CARATTERISTICHE DELL'INSIEME OMOGENEO

(compilare nel caso di filare, gruppo, viale alberato)

Genere e specie: Varietà, cultivar, ect.:

Nome volgare specie:

Eventuali nomi locali: specie: insieme:

Lunghezza filare/viale alberato (m): Superficie gruppo (mq):

Circonferenza esemplari media (cm): Altezza esemplari media (m):

Circonferenza esemplari massima (cm): Altezza esemplari massima (m):

Numero complessivo individui arborei: Età presunta esemplari massima (anni):

Condizioni vegetative, strutturali e fitosanitarie generali dell'insieme omogeneo:

Interferenza con manufatti: Interferenza con linee elettriche: Bersaglio:

Interventi effettuati sull'insieme omogeneo:

Potatura Ancoraggi Consolidamento Dendrochirurgia Altro

Su quanti esemplari: Quando:

Interventi necessari sull'insieme omogeneo:

No Sì Quali:

STATO DELLA TUTELA E PROPOSTA DI DICHIARAZIONE DI NOTEVOLE INTERESSE PUBBLICO (ART. 136 D.LGS n.42/2004)

Riferimenti normativi/amministrativi ;

Proposta di dichiarazione di notevole interesse pubblico (art. 136 D.Lgs n.42/2004):

si

no

ALTRE OSSERVAZIONI

Rilevatore n.1: MARILENA TERMINIO

Rilevatore n.2: MAURIZIO FRAISSINET

Ente di appartenenza: A.S.O.I.M. ONLUS

FOTO ESEMPLARE ARBOREO SCHEDA N.10 (FOTO MAURIZIO FRAISSINET)



CENSIMENTO DEGLI ALBERI MONUMENTALI

Legge 14 gennaio 2013, n.10

SCHEDA DI IDENTIFICAZIONE ALBERO O FORMAZIONE VEGETALE MONUMENTALE

N. scheda:

11
H982/HA/15

Data rilievo:

12.06.2016

Albero singolo Filare singolo Filare doppio Viale alberato Gruppo
Censito in passato: no si

Riferimento censimento passato:

LOCALIZZAZIONE GEOGRAFICA

Regione: CAMPANIA

Provincia: NAPOLI

Comune: SAN GIORGIO A CREMANO

Località: VILLA BRUNO

Indirizzo: VIA CAVALLI DI BRONZO

Itinerario di accesso:

DALL'INGRESSO DI VILLA BRUNO POSTO SU VIA CAVALLI DI BRONZO

Riferimenti catastali:

Foglio:

Particelle:

Coordinate GPS in WGS 84:

Carta IGM: foglio

n.

Altitudine (m):

Pendenza (%):

CONTESTO

Ambiente urbano: verde privato verde pubblico

Ambiente extraurbano: bosco coltivi pascolo incolto

parco/giardino

altro:

Caratteristiche del suolo:

PROPRIETA' e VINCOLI

Proprietà pubblica

estremi proprietà pubblica:

Proprietà privata

estremi proprietà privata:

Estremi gestore:

Area protetta: no

si

Parco nazionale:

Parco regionale:

Riserva naturale:

Zona SIC e ZPS:

Altro:

ASPETTI DI MONUMENTALITA'

Età

Descrizione aspetto di monumentalità

Dimensioni

Forma o portamento particolari

Valore ecologico

Architettura vegetale

Rarità botanica

Valore storico, culturale,
religioso

Valore paesaggistico

TASSONOMIA DEL SINGOLO ELEMENTO

Genere e specie: Varietà, cultivar, etc.:

Nome volgare specie:

Eventuali nomi locali: specie: albero:

DATI DIMENSIONALI DEL SINGOLO ELEMENTO

Numero fusti: Circonferenza a petto d'uomo (cm):

Altezza stimata (m): Altezza misurata (m): Età presunta (anni):

Altezza 1° palco (m):

Forma chioma: Diametro medio chioma (m):

CONDIZIONI VEGETATIVE E STRUTTURALI DEL SINGOLO ELEMENTO

Condizioni vegetative

Vigore vegetativo: Defoliazione: Decolorazione:

Microfillia: Secume: Riscoppi:

Aspetto strutturale

Descrizione sintomi/difetti:

Apparato radicale:

Colletto:

Fusto:

Chioma:

Branche:

Interferenza con manufatti:

Interferenza con linee elettriche: Bersaglio:

STATO FITOSANITARIO DEL SINGOLO ELEMENTO

Infezione da parassiti: dove:

Malattie fungine, virali,
batteriche: dove:

Altri danni: dove:

pascolo o selvaggina incendio agenti abiotici azione dell'uomo non nota

Descrizione sintomi:

Valutazione complessiva stato fitosanitario:

INTERVENTI EFFETTUALI SUL SINGOLO ELEMENTO

Potatura tipo: DIRADAMENTO (ECESSIVO) quando:

Consolidamento tipo:

Ancoraggi tipo: dove:

Dendrochirurgia tipo: dove:

Altro tipo: dove:

INTERVENTI NECESSARI SUL SINGOLO ELEMENTO

No

Si

Quali: ANCORAGGIO PERCHE' LA CHIOMA E' SQUILIBRATA. L'OPERAZIONE VA
PRECEDUTA PERO' DA MONITORAGGIO

CARATTERISTICHE DELL'INSIEME OMOGENEO

(compilare nel caso di filare, gruppo, viale alberato)

Genere e specie: Varietà, cultivar, ect.:

Nome volgare specie:

Eventuali nomi locali: specie: insieme:

Lunghezza filare/viale alberato (m): Superficie gruppo (mq):

Circonferenza esemplari media (cm): Altezza esemplari media (m):

Circonferenza esemplari massima (cm): Altezza esemplari massima (m):

Numero complessivo individui arborei: Età presunta esemplari massima (anni):

Condizioni vegetative, strutturali e fitosanitarie generali dell'insieme omogeneo:

Interferenza con manufatti: Interferenza con linee elettriche: Bersaglio:

Interventi effettuati sull'insieme omogeneo:

Potatura Ancoraggi Consolidamento Dendrochirurgia Altro

Su quanti esemplari: Quando:

Interventi necessari sull'insieme omogeneo:

No Sì Quali:

STATO DELLA TUTELA E PROPOSTA DI DICHIARAZIONE DI NOTEVOLE INTERESSE PUBBLICO (ART. 136 D.LGS n.42/2004)

Riferimenti normativi/amministrativi ;

Proposta di dichiarazione di notevole interesse pubblico (art. 136 D.Lgs n.42/2004):

si

no

ALTRE OSSERVAZIONI

Rilevatore n.1: MARILENA TERMINIO

Rilevatore n.2: MAURIZIO FRAISSINET

Ente di appartenenza: A.S.O.I.M. ONLUS

FOTO ESEMPLARE ARBOREO SCHEDA N.11 (FOTO MAURIZIO FRAISSINET)



CENSIMENTO DEGLI ALBERI MONUMENTALI

Legge 14 gennaio 2013, n.10

SCHEDA DI IDENTIFICAZIONE ALBERO O FORMAZIONE VEGETALE MONUMENTALE

N. scheda:

Data rilievo:

Albero singolo Filare singolo Filare doppio Viale alberato Gruppo

Censito in passato: no si

Riferimento censimento passato:

LOCALIZZAZIONE GEOGRAFICA

Regione: Provincia:

Comune: Località:

Indirizzo:

Itinerario di accesso:

Riferimenti catastali: Foglio: Particelle:

Coordinate GPS in WGS 84: Carta IGM: foglio n.

Altitudine (m): Pendenza (%):

CONTESTO

Ambiente urbano: verde privato verde pubblico

Ambiente extraurbano: bosco coltivi pascolo incolto

parco/giardino altro:

Caratteristiche del suolo:

PROPRIETA' e VINCOLI

Proprietà pubblica estremi proprietà pubblica:

Proprietà privata estremi proprietà privata:

Estremi gestore:

Area protetta: no

si Parco nazionale:

Parco regionale:

Riserva naturale:

Zona SIC e ZPS:

Altro:

ASPETTI DI MONUMENTALITA'

Età Descrizione aspetto di monumentalità

Dimensioni

Forma o portamento particolari

Valore ecologico

Architettura vegetale

Rarità botanica

Valore storico, culturale, religioso

Valore paesaggistico

TASSONOMIA DEL SINGOLO ELEMENTO

Genere e specie: Varietà, cultivar, etc.:

Nome volgare specie:

Eventuali nomi locali: specie: albero:

DATI DIMENSIONALI DEL SINGOLO ELEMENTO

Numero fusti: Circonferenza a petto d'uomo (cm):

Altezza stimata (m): Altezza misurata (m): Età presunta (anni):

Altezza 1° palco (m):

Forma chioma: Diametro medio chioma (m):

CONDIZIONI VEGETATIVE E STRUTTURALI DEL SINGOLO ELEMENTO

Condizioni vegetative

Vigore vegetativo: Defoliazione: Decolorazione:

Microfillia: Secume: Riscoppi:

Aspetto strutturale

Descrizione sintomi/difetti:

Apparato radicale:

Colletto:

Fusto:

Chioma:

Branche:

Interferenza con manufatti: Interferenza con linee elettriche: Bersaglio:

STATO FITOSANITARIO DEL SINGOLO ELEMENTO

Infezione da parassiti: dove:

Malattie fungine, virali,
batteriche: dove:

Altri danni: dove:

pascolo o selvaggina incendio agenti abiotici azione dell'uomo non nota

Descrizione sintomi:

Valutazione complessiva stato fitosanitario:

INTERVENTI EFFETTUALI SUL SINGOLO ELEMENTO

Potatura tipo: quando:

Consolidamento tipo:

Ancoraggi tipo: dove:

Dendrochirurgia tipo: dove:

Altro tipo: dove:

INTERVENTI NECESSARI SUL SINGOLO ELEMENTO

No

Si

Quali:

CARATTERISTICHE DELL'INSIEME OMOGENEO

(compilare nel caso di filare, gruppo, viale alberato)

Genere e specie: Varietà, cultivar, ect.:

Nome volgare specie:

Eventuali nomi locali: specie: insieme:

Lunghezza filare/viale alberato (m): Superficie gruppo (mq):

Circonferenza esemplari media (cm): Altezza esemplari media (m):

Circonferenza esemplari massima (cm): Altezza esemplari massima (m):

Numero complessivo individui arborei: Età presunta esemplari massima (anni):

Condizioni vegetative, strutturali e fitosanitarie generali dell'insieme omogeneo:

Interferenza con manufatti: Interferenza con linee elettriche: Bersaglio:

Interventi effettuati sull'insieme omogeneo:

Potatura Ancoraggi Consolidamento Dendrochirurgia Altro

Su quanti esemplari: Quando:

Interventi necessari sull'insieme omogeneo:

No Sì Quali:

STATO DELLA TUTELA E PROPOSTA DI DICHIARAZIONE DI NOTEVOLE INTERESSE PUBBLICO (ART. 136 D.LGS n.42/2004)

Riferimenti normativi/amministrativi ;

Proposta di dichiarazione di notevole interesse pubblico (art. 136 D.Lgs n.42/2004):

si

no


ALTRE OSSERVAZIONI

Rilevatore n.1: MARILENA TERMINIO

Rilevatore n.2: MAURIZIO FRAISSINET

Ente di appartenenza: ASOIM ONLUS

FOTO ESEMPLARE ARBOREO SCHEDA N.12 (FOTO MAURIZIO FRAISSINET)





CENSIMENTO DEGLI ALBERI MONUMENTALI

Legge 14 gennaio 2013, n.10

SCHEDA DI IDENTIFICAZIONE ALBERO O FORMAZIONE VEGETALE MONUMENTALE

N. scheda:

13
H982/NA/15

Data rilievo:

09.07.2016

Albero singolo Filare singolo Filare doppio Viale alberato Gruppo
Censito in passato: no si

Riferimento censimento passato:

LOCALIZZAZIONE GEOGRAFICA

Regione: CAMPANIA

Provincia: NAPOLI

Comune: SAN GIORGIO A CREMANO

Località: VILLA BRUNO

Indirizzo:

Itinerario di accesso:

DALL'INGRESSO DEL PARCO IN VIA CAVALLI DI BRONZO

Riferimenti catastali:

Foglio:

Particelle:

Coordinate GPS in WGS 84:

Carta IGM: foglio

n.

Altitudine (m):

Pendenza (%):

CONTESTO

Ambiente urbano: verde privato verde pubblico

Ambiente extraurbano: bosco coltivi pascolo incolto

parco/giardino

altro:

Caratteristiche del suolo:

PROPRIETA' e VINCOLI

Proprietà pubblica

estremi proprietà pubblica:

Proprietà privata

estremi proprietà privata:

Estremi gestore:

Area protetta: no

si

Parco nazionale:

Parco regionale:

Riserva naturale:

Zona SIC e ZPS:

Altro:

ASPETTI DI MONUMENTALITA'

Età

Descrizione aspetto di monumentalità

Dimensioni

Forma o portamento particolari

Valore ecologico

Architettura vegetale

Rarità botanica

Valore storico, culturale, religioso

Valore paesaggistico

TASSONOMIA DEL SINGOLO ELEMENTO

Genere e specie: Varietà, cultivar, etc.:

Nome volgare specie:

Eventuali nomi locali: specie: albero:

DATI DIMENSIONALI DEL SINGOLO ELEMENTO

Numero fusti: Circonferenza a petto d'uomo (cm):

Altezza stimata (m): Altezza misurata (m): Età presunta (anni):

Altezza 1° palco (m):

Forma chioma: Diametro medio chioma (m):

CONDIZIONI VEGETATIVE E STRUTTURALI DEL SINGOLO ELEMENTO

Condizioni vegetative

Vigore vegetativo: Defoliazione: Decolorazione:

Microfillia: Secume: Riscoppi:

Aspetto strutturale

Descrizione sintomi/difetti

Apparato radicale:

Colletto:

Fusto:

Chioma:

Branche:

Interferenza con manufatti:

Interferenza con linee elettriche: Bersaglio:

STATO FITOSANITARIO DEL SINGOLO ELEMENTO

Infezione da parassiti: dove:

Malattie fungine, virali, batteriche: dove:

Altri danni: dove:

pascolo o selvaggina incendio agenti abiotici azione dell'uomo non nota

Descrizione sintomi:

Valutazione complessiva stato fitosanitario:

INTERVENTI EFFETTUATI SUL SINGOLO ELEMENTO

Potatura tipo: quando:

Consolidamento tipo:

Ancoraggi tipo: dove:

Dendrochirurgia tipo: dove:

Altro tipo: dove:

INTERVENTI NECESSARI SUL SINGOLO ELEMENTO

No

Si

Quali:

CARATTERISTICHE DELL'INSIEME OMOGENEO

(compilare nel caso di filare, gruppo, viale alberato)

Genere e specie: Varietà, cultivar, ect.:

Nome volgare specie:

Eventuali nomi locali: specie: insieme:

Lunghezza filare/viale alberato (m): Superficie gruppo (mq):

Circonferenza esemplari media (cm): Altezza esemplari media (m):

Circonferenza esemplari massima (cm): Altezza esemplari massima (m):

Numero complessivo individui arborei: Età presunta esemplari massima (anni):

Condizioni vegetative, strutturali e fitosanitarie generali dell'insieme omogeneo:

Interferenza con manufatti: Interferenza con linee elettriche: Bersaglio:

Interventi effettuati sull'insieme omogeneo:

Potatura Ancoraggi Consolidamento Dendrochirurgia Altro

Su quanti esemplari: Quando:

Interventi necessari sull'insieme omogeneo:

No Si Quali:

STATO DELLA TUTELA E PROPOSTA DI DICHIARAZIONE DI NOTEVOLE INTERESSE PUBBLICO (ART. 136 D.LGS n.42/2004)

Riferimenti normativi/amministrativi ;

Proposta di dichiarazione di notevole interesse pubblico (art. 136 D.Lgs n.42/2004):

si

no

ALTRE OSSERVAZIONI

Rilevatore n.1: MARILENA TERMINIO

Rilevatore n.2: MAURIZIO FRAISSINET

Ente di appartenenza: ASOIM ONLUS

FOTO ESEMPLARE ARBOREO SCHEDA N.13 (FOTO MAURIZIO FRAISSINET)



CENSIMENTO DEGLI ALBERI MONUMENTALI

Legge 14 gennaio 2013, n.10

SCHEDA DI IDENTIFICAZIONE ALBERO O FORMAZIONE VEGETALE MONUMENTALE

N. scheda:

14
H982/NA/15

Data rilievo:

09.07.2016

Albero singolo Filare singolo Filare doppio Viale alberato Gruppo
Censito in passato: no si

Riferimento censimento passato:

LOCALIZZAZIONE GEOGRAFICA

Regione: CAMPANIA

Provincia: NAPOLI

Comune: SAN GIORGIO A CREMANO

Località: VILLA BRUNO

Indirizzo:

Itinerario di accesso:

DALL'INGRESSO DEL PARCO IN VIA CAVALLI DI BRONZO

Riferimenti catastali:

Foglio:

Particelle:

Coordinate GPS in WGS 84:

Carta IGM: foglio

n.

Altitudine (m):

Pendenza (%):

CONTESTO

Ambiente urbano:

verde privato

verde pubblico

Ambiente extraurbano:

bosco

coltivi

pascolo

incolto

parco/giardino

altro:

Caratteristiche del suolo:

PROPRIETA' e VINCOLI

Proprietà pubblica

estremi proprietà pubblica:

Proprietà privata

estremi proprietà privata:

Estremi gestore:

Area protetta: no

si

Parco nazionale:

Parco regionale:

Riserva naturale:

Zona SIC e ZPS:

Altro:

ASPETTI DI MONUMENTALITA'

Età

Descrizione aspetto di monumentalità

Dimensioni

Forma o portamento particolari

Valore ecologico

Architettura vegetale

Rarità botanica

Valore storico, culturale,
religioso

Valore paesaggistico

TASSONOMIA DEL SINGOLO ELEMENTO

Genere e specie: Varietà, cultivar, etc.:

Nome volgare specie:

Eventuali nomi locali: specie: albero:

DATI DIMENSIONALI DEL SINGOLO ELEMENTO

Numero fusti: Circonferenza a petto d'uomo (cm):

Altezza stimata (m): Altezza misurata (m): Età presunta (anni):

Altezza 1° palco (m):

Forma chioma: Diametro medio chioma (m):

CONDIZIONI VEGETATIVE E STRUTTURALI DEL SINGOLO ELEMENTO

Condizioni vegetative

Vigore vegetativo: Defoliazione: Decolorazione:

Microfillia: Secume: Riscoppi:

Aspetto strutturale

Descrizione sintomi/difetti:

Apparato radicale:

Colletto:

Fusto:

Chioma:

Branche:

Interferenza con manufatti: Interferenza con linee elettriche: Bersaglio:

STATO FITOSANITARIO DEL SINGOLO ELEMENTO

Infezione da parassiti: dove:

Malattie fungine, virali, batteriche: dove:

Altri danni: dove:

pascolo o selvaggina incendio agenti abiotici azione dell'uomo non nota

Descrizione sintomi:

Valutazione complessiva stato fitosanitario:

INTERVENTI EFFETTUALI SUL SINGOLO ELEMENTO

Potatura tipo: quando:

Consolidamento tipo:

Ancoraggi tipo: dove:

Dendrochirurgia tipo: dove:

Altro tipo: dove:

INTERVENTI NECESSARI SUL SINGOLO ELEMENTO

No

Si

Quali:

CARATTERISTICHE DELL'INSIEME OMOGENEO

(compilare nel caso di filare, gruppo, viale alberato)

Genere e specie: Varietà, cultivar, ect.:

Nome volgare specie:

Eventuali nomi locali: specie: insieme:

Lunghezza filare/viale alberato (m): Superficie gruppo (mq):

Circonferenza esemplari media (cm): Altezza esemplari media (m):

Circonferenza esemplari massima (cm): Altezza esemplari massima (m):

Numero complessivo individui arborei: Età presunta esemplari massima (anni):

Condizioni vegetative, strutturali e fitosanitarie generali dell'insieme omogeneo:

Interferenza con manufatti: Interferenza con linee elettriche: Bersaglio:

Interventi effettuati sull'insieme omogeneo:

Potatura Ancoraggi Consolidamento Dendrochirurgia Altro

Su quanti esemplari: Quando:

Interventi necessari sull'insieme omogeneo:

No Si Quali:

STATO DELLA TUTELA E PROPOSTA DI DICHIARAZIONE DI NOTEVOLE INTERESSE PUBBLICO (ART. 136 D.LGS n.42/2004)

Riferimenti normativi/amministrativi ;

Proposta di dichiarazione di notevole interesse pubblico (art. 136 D.Lgs n.42/2004):

si

no

ALTRE OSSERVAZIONI

Rilevatore n.1: MARILENA TERMINIO

Rilevatore n.2: MAURIZIO FRAISSINET

Ente di appartenenza: ASOIM ONLUS

FOTO ESEMPLARE ARBOREO SCHEDA N.14 (FOTO MAURIZIO FRAISSINET)





CENSIMENTO DEGLI ALBERI MONUMENTALI

Legge 14 gennaio 2013, n.10

SCHEDA DI IDENTIFICAZIONE ALBERO O FORMAZIONE VEGETALE MONUMENTALE

N. scheda:

Data rilievo:

Albero singolo Filare singolo Filare doppio Viale alberato Gruppo

Censito in passato: no si

Riferimento censimento passato:

LOCALIZZAZIONE GEOGRAFICA

Regione:

Provincia:

Comune:

Località:

Indirizzo:

Itinerario di accesso:

Riferimenti catastali:

Foglio:

Particelle:

Coordinate GPS in WGS 84:

Carta IGM: foglio

n.

Altitudine (m):

Pendenza (%):

CONTESTO

Ambiente urbano:

verde privato

verde pubblico

Ambiente extraurbano:

bosco

coltivi

pascolo

incolto

parco/giardino

altro:

Caratteristiche del suolo:

PROPRIETA' e VINCOLI

Proprietà pubblica

estremi proprietà pubblica:

Proprietà privata

estremi proprietà privata:

Estremi gestore:

Area protetta: no

si

Parco nazionale:

Parco regionale:

Riserva naturale:

Zona SIC e ZPS:

Altro:

ASPETTI DI MONUMENTALITA'

Età

Descrizione aspetto di monumentalità

Dimensioni

Forma o portamento particolari

Valore ecologico

Architettura vegetale

Rarietà botanica

Valore storico, culturale, religioso

Valore paesaggistico

TASSONOMIA DEL SINGOLO ELEMENTO

Genere e specie: Varietà, cultivar, etc.:

Nome volgare specie:

Eventuali nomi locali: specie: albero:

DATI DIMENSIONALI DEL SINGOLO ELEMENTO

Numero fusti: Circonferenza a petto d'uomo (cm):

Altezza stimata (m): Altezza misurata (m): Età presunta (anni):

Altezza 1° palco (m):

Forma chioma: Diametro medio chioma (m):

CONDIZIONI VEGETATIVE E STRUTTURALI DEL SINGOLO ELEMENTO

Condizioni vegetative

Vigore vegetativo: Defoliazione: Decolorazione:

Microfillia: Secume: Riscoppi:

Aspetto strutturale

Descrizione sintomi/difetti:

Apparato radicale:

Colletto:

Fusto:

Chioma:

Branche:

Interferenza con manufatti: Interferenza con linee elettriche: Bersaglio:

STATO FITOSANITARIO DEL SINGOLO ELEMENTO

Infezione da parassiti: dove:

Malattie fungine, virali,
batteriche: dove:

Altri danni: dove:

pascolo o selvaggina incendio agenti abiotici azione dell'uomo non nota

Descrizione sintomi:

Valutazione complessiva stato fitosanitario:

INTERVENTI EFFETTUALI SUL SINGOLO ELEMENTO

Potatura tipo: quando:

Consolidamento tipo:

Ancoraggi tipo: dove:

Dendrochirurgia tipo: dove:

Altro tipo: dove:

INTERVENTI NECESSARI SUL SINGOLO ELEMENTO

No

Si

Quali:

CARATTERISTICHE DELL'INSIEME OMOGENEO

(compilare nel caso di filare, gruppo, viale alberato)

Genere e specie: Varietà, cultivar, ect.:

Nome volgare specie:

Eventuali nomi locali: specie: insieme:

Lunghezza filare/viale alberato (m): Superficie gruppo (mq):

Circonferenza esemplari media (cm): Altezza esemplari media (m):

Circonferenza esemplari massima (cm): Altezza esemplari massima (m):

Numero complessivo individui arborei: Età presunta esemplari massima (anni):

Condizioni vegetative, strutturali e fitosanitarie generali dell'insieme omogeneo:

Interferenza con manufatti: Interferenza con linee elettriche: Bersaglio:

Interventi effettuati sull'insieme omogeneo:

Potatura Ancoraggi Consolidamento Dendrochirurgia Altro

Su quanti esemplari: Quando:

Interventi necessari sull'insieme omogeneo:

No Sì Quali:

STATO DELLA TUTELA E PROPOSTA DI DICHIARAZIONE DI NOTEVOLE INTERESSE PUBBLICO (ART. 136 D.LGS n.42/2004)

Riferimenti normativi/amministrativi ;

Proposta di dichiarazione di notevole interesse pubblico (art. 136 D.Lgs n.42/2004):

si

no

ALTRE OSSERVAZIONI

Rilevatore n.1: MARILENA TERMINIO

Rilevatore n.2: MAURIZIO FRAISSINET

Ente di appartenenza: ASOIM ONLUS

FOTO ESEMPLARE ARBOREO SCHEDA N.15 (FOTO MAURIZIO FRAISSINET)





CENSIMENTO DEGLI ALBERI MONUMENTALI

Legge 14 gennaio 2013, n.10

SCHEDA DI IDENTIFICAZIONE ALBERO O FORMAZIONE VEGETALE MONUMENTALE

N. scheda:

Data rilievo:

Albero singolo Filare singolo Filare doppio Viale alberato Gruppo

Censito in passato: no si

Riferimento censimento passato:

LOCALIZZAZIONE GEOGRAFICA

Regione:

Provincia:

Comune:

Località:

Indirizzo:

Itinerario di accesso:

Riferimenti catastali:

Foglio:

Particelle:

Coordinate GPS in WGS 84:

Carta IGM: foglio

n.

Altitudine (m):

Pendenza (%):

CONTESTO

Ambiente urbano:

verde privato

verde pubblico

Ambiente extraurbano:

bosco

coltivi

pascolo

inculto

parco/giardino

altro:

Caratteristiche del suolo:

PROPRIETA' e VINCOLI

Proprietà pubblica

estremi proprietà pubblica:

Proprietà privata

estremi proprietà privata:

Estremi gestore:

Area protetta: no

si

Parco nazionale:

Parco regionale:

Riserva naturale:

Zona SIC e ZPS:

Altro:

ASPETTI DI MONUMENTALITA'

Età

Descrizione aspetto di monumentalità

Dimensioni

Forma o portamento particolari

Valore ecologico

Architettura vegetale

Rarietà botanica

Valore storico, culturale,
religioso

Valore paesaggistico

TASSONOMIA DEL SINGOLO ELEMENTO

Genere e specie: Varietà, cultivar, etc.:
Nome volgare specie:
Eventuali nomi locali: specie: albero:

DATI DIMENSIONALI DEL SINGOLO ELEMENTO

Numero fusti: Circonferenza a petto d'uomo (cm):
Altezza stimata (m): Altezza misurata (m): Età presunta (anni):
Altezza 1° palco (m):
Forma chioma: Diametro medio chioma (m):

CONDIZIONI VEGETATIVE E STRUTTURALI DEL SINGOLO ELEMENTO

Condizioni vegetative

Vigore vegetativo: Defoliazione: Decolorazione:
Microfillia: Secume: Riscoppi:

Aspetto strutturale

Descrizione sintomi/difetti:
Apparato radicale:
Colletto:
Fusto:
Chioma:
Branche:
Interferenza con manufatti: Interferenza con linee elettriche: Bersaglio:

STATO FITOSANITARIO DEL SINGOLO ELEMENTO

Infezione da parassiti: dove:

Malattie fungine, virali,
batteriche: dove:

Altri danni: dove:

pascolo o selvaggina incendio agenti abiotici azione dell'uomo non nota

Descrizione sintomi:

Valutazione complessiva stato fitosanitario:

INTERVENTI EFFETTUALI SUL SINGOLO ELEMENTO

Potatura tipo: quando:

Consolidamento tipo:

Ancoraggi tipo: dove:

Dendrochirurgia tipo: dove:

Altro tipo: dove:

INTERVENTI NECESSARI SUL SINGOLO ELEMENTO

No

Si

Quali:

CARATTERISTICHE DELL'INSIEME OMOGENEO

(compilare nel caso di filare, gruppo, viale alberato)

Genere e specie:	<input type="text" value="PLATANUS OCCIDENTALIS"/>	Varietà, cultivar, ect.:	<input type="text"/>
Nome volgare specie:	<input type="text" value="PLATANO OCCIDENTALE"/>		
Eventuali nomi locali:	specie: <input type="text"/>	insieme:	<input type="text"/>
Lunghezza filare/viale alberato (m):	<input type="text" value="35"/>	Superficie gruppo (mq):	<input type="text"/>
Circonferenza esemplari media (cm):	<input type="text" value="315"/>	Altezza esemplari media (m):	<input type="text" value="20"/>
Circonferenza esemplari massima (cm):	<input type="text" value="380"/>	Altezza esemplari massima (m):	<input type="text" value="25"/>
Numero complessivo individui arborei:	<input type="text" value="4"/>	Età presunta esemplari massima (anni):	<input type="text" value="<100"/>
Condizioni vegetative, strutturali e fitosanitarie generali dell'insieme omogeneo:	<input type="text" value="CONDIZIONI VEGETATIVE MEDIE - DIFFUSI ATTACCHI FUNGINI - TRONCHI CAVI GRAVEMENTE DANNEGGIATI DALLA PRESENZA DI MALTA CEMENTIZIA UTILIZZATA IN PASSATO A SCOPO DI RIEMPIMENTO DELLE CAVITA'"/>		

Interferenza con manufatti:

Interferenza con linee elettriche:

Bersaglio:

Interventi effettuati sull'insieme omogeneo:

Potatura

Ancoraggi

Consolidamento

Dendrochirurgia

Altro

Su quanti esemplari:

Quando:

Interventi necessari sull'insieme omogeneo:

No

Si

Quali:

STATO DELLA TUTELA E PROPOSTA DI DICHIARAZIONE DI NOTEVOLE INTERESSE PUBBLICO (ART. 136 D.LGS n.42/2004)

Riferimenti normativi/amministrativi ;

Proposta di dichiarazione di notevole interesse pubblico (art. 136 D.Lgs n.42/2004):

si

no

ALTRE OSSERVAZIONI

Rilevatore n.1:

MARILENA TERMINIO

Rilevatore n.2:

MAURIZIO FRAISSINET

Ente di appartenenza:

ASOIM ONLUS

FOTO FILARE SCHEDA N.16 (FOTO MAURIZIO FRAISSINET)













CENSIMENTO DEGLI ALBERI MONUMENTALI

Legge 14 gennaio 2013, n.10

SCHEDA DI IDENTIFICAZIONE ALBERO O FORMAZIONE VEGETALE MONUMENTALE

N. scheda:

17
H982/NA/15

Data rilievo:

31.07.2016

Albero singolo Filare singolo Filare doppio Viale alberato Gruppo

Censito in passato: no si

Riferimento censimento passato:

LOCALIZZAZIONE GEOGRAFICA

Regione: CAMPANIA

Provincia: NAPOLI

Comune: SAN GIORGIO A CREMANO

Località: CIMITERO - QUADRATO N. 3

Indirizzo:

Itinerario di accesso:

DALL' INGRESSO DEL CIMITERO DOPO LA PRIMA SCALINATA SULLA SINISTRA

Riferimenti catastali:

Foglio:

Particelle:

Coordinate GPS in WGS 84:

Carta IGM: foglio

n.

Altitudine (m):

Pendenza (%):

CONTESTO

Ambiente urbano: verde privato verde pubblico

Ambiente extraurbano: bosco coltivi pascolo incolto

parco/giardino altro:

Caratteristiche del suolo:

PROPRIETA' e VINCOLI

Proprietà pubblica estremi proprietà pubblica:

Proprietà privata estremi proprietà privata:

Estremi gestore:

Area protetta: no

si Parco nazionale:

Parco regionale:

Riserva naturale:

Zona SIC e ZPS:

Altro:

ASPETTI DI MONUMENTALITA'

Età Descrizione aspetto di monumentalità

Dimensioni

Forma o portamento particolari

Valore ecologico

Architettura vegetale

Rarità botanica

Valore storico, culturale,
religioso

Valore paesaggistico

TASSONOMIA DEL SINGOLO ELEMENTO

Genere e specie: Varietà, cultivar, etc.:

Nome volgare specie:

Eventuali nomi locali: specie: albero:

DATI DIMENSIONALI DEL SINGOLO ELEMENTO

Numero fusti: Circonferenza a petto d'uomo (cm):

Altezza stimata (m): Altezza misurata (m): Età presunta (anni):

Altezza 1° palco (m):

Forma chioma: Diametro medio chioma (m):

CONDIZIONI VEGETATIVE E STRUTTURALI DEL SINGOLO ELEMENTO

Condizioni vegetative

Vigore vegetativo: Defoliazione: Decolorazione:

Microfillia: Secume: Riscoppi:

Aspetto strutturale

Descrizione sintomi/difetti

Apparato radicale:

Colletto:

Fusto:

Chioma:

Branche:

Interferenza con manufatti:

Interferenza con linee elettriche: Bersaglio:

STATO FITOSANITARIO DEL SINGOLO ELEMENTO

Infezione da parassiti: dove:

Malattie fungine, virali,
batteriche: dove:

Altri danni: dove:

pascolo o selvaggina incendio agenti abiotici azione dell'uomo non nota

Descrizione sintomi:

Valutazione complessiva stato fitosanitario:

INTERVENTI EFFETTUALI SUL SINGOLO ELEMENTO

Potatura tipo: quando:

Consolidamento tipo:

Ancoraggi tipo: dove:

Dendrochirurgia tipo: dove:

Altro tipo: dove:

INTERVENTI NECESSARI SUL SINGOLO ELEMENTO

No

Si Quali:

CARATTERISTICHE DELL'INSIEME OMOGENEO

(compilare nel caso di filare, gruppo, viale alberato)

Genere e specie: Varietà, cultivar, ect.:

Nome volgare specie:

Eventuali nomi locali: specie: insieme:

Lunghezza filare/viale alberato (m): Superficie gruppo (mq):

Circonferenza esemplari media (cm): Altezza esemplari media (m):

Circonferenza esemplari massima (cm): Altezza esemplari massima (m):

Numero complessivo individui arborei: Età presunta esemplari massima (anni):

Condizioni vegetative, strutturali e fitosanitarie generali dell'insieme omogeneo:

Interferenza con manufatti: Interferenza con linee elettriche: Bersaglio:

Interventi effettuati sull'insieme omogeneo:

Potatura Ancoraggi Consolidamento Dendrochirurgia Altro

Su quanti esemplari: Quando:

Interventi necessari sull'insieme omogeneo:

No Sì Quali:

STATO DELLA TUTELA E PROPOSTA DI DICHIARAZIONE DI NOTEVOLE INTERESSE PUBBLICO (ART. 136 D.LGS n.42/2004)

Riferimenti normativi/amministrativi ;

Proposta di dichiarazione di notevole interesse pubblico (art. 136 D.Lgs n.42/2004):

si

no

ALTRE OSSERVAZIONI

Rilevatore n.1: MARILENA TERMINIO

Rilevatore n.2: MAURIZIO FRAISSINET

Ente di appartenenza: ASOIM ONLUS

FOTO ESEMPLARE ARBOREO SCHEDA N.17 (FOTO MAURIZIO FRAISSINET)



CENSIMENTO DEGLI ALBERI MONUMENTALI

Legge 14 gennaio 2013, n.10

SCHEDA DI IDENTIFICAZIONE ALBERO O FORMAZIONE VEGETALE MONUMENTALE

N. scheda:

18
H982/NA/15

Data rilievo:

31.07.2016

Albero singolo Filare singolo Filare doppio Viale alberato Gruppo

Censito in passato: no si

Riferimento censimento passato:

LOCALIZZAZIONE GEOGRAFICA

Regione: CAMPANIA

Provincia: NAPOLI

Comune: SAN GIORGIO A CREMANO

Località: PITTORE

Indirizzo: VIA FIGLIOLA

Itinerario di accesso: NELL'AIUOLA ALL'INIZIO DI VILLA FIGLIOLA

Riferimenti catastali:

Foglio:

Particelle:

Coordinate GPS in WGS 84:

Carta IGM: foglio

n.

Altitudine (m):

Pendenza (%):

CONTESTO

Ambiente urbano: verde privato verde pubblico

Ambiente extraurbano: bosco coltivi pascolo incolto

parco/giardino

altro:

Caratteristiche del suolo:

PROPRIETA' e VINCOLI

Proprietà pubblica

estremi proprietà pubblica:

Proprietà privata

estremi proprietà privata:

Estremi gestore:

Area protetta: no

si

Parco nazionale:

Parco regionale:

Riserva naturale:

Zona SIC e ZPS:

Altro:

ASPETTI DI MONUMENTALITA'

Età

Descrizione aspetto di monumentalità

Dimensioni

Forma o portamento particolari

Valore ecologico

Architettura vegetale

Rarità botanica

Valore storico, culturale,
religioso

Valore paesaggistico

TASSONOMIA DEL SINGOLO ELEMENTO

Genere e specie: Varietà, cultivar, etc.:

Nome volgare specie:

Eventuali nomi locali: specie: albero:

DATI DIMENSIONALI DEL SINGOLO ELEMENTO

Numero fusti: Circonferenza a petto d'uomo (cm):

Altezza stimata (m): Altezza misurata (m): Età presunta (anni):

Altezza 1° palco (m):

Forma chioma: Diametro medio chioma (m):

CONDIZIONI VEGETATIVE E STRUTTURALI DEL SINGOLO ELEMENTO

Condizioni vegetative

Vigore vegetativo: Defoliazione: Decolorazione:

Microfillia: Secume: Riscoppi:

Aspetto strutturale

Descrizione sintomi/difetti:

Apparato radicale:

Colletto:

Fusto:

Chioma:

Branche:

Interferenza con manufatti: Interferenza con linee elettriche: Bersaglio:

STATO FITOSANITARIO DEL SINGOLO ELEMENTO

Infezione da parassiti: dove:

Malattie fungine, virali,
batteriche: dove:

Altri danni: dove:

pascolo o selvaggina incendio agenti abiotici azione dell'uomo non nota

Descrizione sintomi:

Valutazione complessiva stato fitosanitario:

INTERVENTI EFFETTUALI SUL SINGOLO ELEMENTO

Potatura tipo: quando:

Consolidamento tipo:

Ancoraggi tipo: dove:

Dendrochirurgia tipo: dove:

Altro tipo: dove:

INTERVENTI NECESSARI SUL SINGOLO ELEMENTO

No

Si Quali:

CARATTERISTICHE DELL'INSIEME OMOGENEO

(compilare nel caso di filare, gruppo, viale alberato)

Genere e specie: Varietà, cultivar, ect.:

Nome volgare specie:

Eventuali nomi locali: specie: insieme:

Lunghezza filare/viale alberato (m): Superficie gruppo (mq):

Circonferenza esemplari media (cm): Altezza esemplari media (m):

Circonferenza esemplari massima (cm): Altezza esemplari massima (m):

Numero complessivo individui arborei: Età presunta esemplari massima (anni):

Condizioni vegetative, strutturali e fitosanitarie generali dell'insieme omogeneo:

Interferenza con manufatti: Interferenza con linee elettriche: Bersaglio:

Interventi effettuati sull'insieme omogeneo:

Potatura Ancoraggi Consolidamento Dendrochirurgia Altro

Su quanti esemplari: Quando:

Interventi necessari sull'insieme omogeneo:

No Sì Quali:

STATO DELLA TUTELA E PROPOSTA DI DICHIARAZIONE DI NOTEVOLE INTERESSE PUBBLICO (ART. 136 D.LGS n.42/2004)

Riferimenti normativi/amministrativi ;

Proposta di dichiarazione di notevole interesse pubblico (art. 136 D.Lgs n.42/2004):

si

no

ALTRE OSSERVAZIONI

Rilevatore n.1: MARILENA TERMINIO

Rilevatore n.2: MAURIZIO FRAISSINET

Ente di appartenenza: ASOIM ONLUS

FOTO ESEMPLARE ARBOREO SCHEDA N.18 (FOTO MAURIZIO FRAISSINET)



CENSIMENTO DEGLI ALBERI MONUMENTALI

Legge 14 gennaio 2013, n.10

SCHEDA DI IDENTIFICAZIONE ALBERO O FORMAZIONE VEGETALE MONUMENTALE

N. scheda: 19 H982/NA/15

Data rilievo: 31.07.2016

Albero singolo Filare singolo Filare doppio Viale alberato Gruppo

Censito in passato: no si

Riferimento censimento passato:

LOCALIZZAZIONE GEOGRAFICA

Regione: CAMPANIA

Provincia: NAPOLI

Comune: SAN GIORGIO A CREMANO

Località: PITTORE

Indirizzo: VIA BERNARDO, 7

Itinerario di accesso: ALL'INTERNO DI UN CORTILE DI UN'ABITAZIONE PRIVATA

Riferimenti catastali:

Foglio:

Particelle:

Coordinate GPS in WGS 84:

Carta IGM: foglio

n.

Altitudine (m):

Pendenza (%):

CONTESTO

Ambiente urbano:

verde privato

verde pubblico

Ambiente extraurbano:

bosco

coltivi

pascolo

incolto

parco/giardino

altro:

Caratteristiche del suolo:

PROPRIETA' e VINCOLI

Proprietà pubblica

estremi proprietà pubblica:

Proprietà privata

estremi proprietà privata:

Estremi gestore:

Area protetta: no

si

Parco nazionale:

Parco regionale:

Riserva naturale:

Zona SIC e ZPS:

Altro:

ASPETTI DI MONUMENTALITA'

Età

Descrizione aspetto di monumentalità

Dimensioni

Forma o portamento particolari

Valore ecologico

Architettura vegetale

Rarietà botanica

Valore storico, culturale,
religioso

Valore paesaggistico

TASSONOMIA DEL SINGOLO ELEMENTO

Genere e specie: Varietà, cultivar, etc.:

Nome volgare specie:

Eventuali nomi locali: specie: albero:

DATI DIMENSIONALI DEL SINGOLO ELEMENTO

Numero fusti: Circonferenza a petto d'uomo (cm):

Altezza stimata (m): Altezza misurata (m): Età presunta (anni):

Altezza 1° palco (m):

Forma chioma: Diametro medio chioma (m):

CONDIZIONI VEGETATIVE E STRUTTURALI DEL SINGOLO ELEMENTO

Condizioni vegetative

Vigore vegetativo: Defoliazione: Decolorazione:

Microfillia: Secume: Riscoppi:

Aspetto strutturale

Descrizione sintomi/difetti:

Apparato radicale:

Colletto:

Fusto:

Chioma:

Branche:

Interferenza con manufatti:

Interferenza con linee elettriche: Bersaglio:

STATO FITOSANITARIO DEL SINGOLO ELEMENTO

Infezione da parassiti: dove:

Malattie fungine, virali, batteriche: dove:

Altri danni: dove:

pascolo o selvaggina incendio agenti abiotici azione dell'uomo non nota

Descrizione sintomi:

Valutazione complessiva stato fitosanitario:

INTERVENTI EFFETTUALI SUL SINGOLO ELEMENTO

Potatura tipo: quando:

Consolidamento tipo:

Ancoraggi tipo: dove:

Dendrochirurgia tipo: dove:

Altro tipo: dove:

INTERVENTI NECESSARI SUL SINGOLO ELEMENTO

No

Si Quali:

CARATTERISTICHE DELL'INSIEME OMOGENEO

(compilare nel caso di filare, gruppo, viale alberato)

Genere e specie: Varietà, cultivar, ect.:

Nome volgare specie:

Eventuali nomi locali: specie: insieme:

Lunghezza filare/viale alberato (m): Superficie gruppo (mq):

Circonferenza esemplari media (cm): Altezza esemplari media (m):

Circonferenza esemplari massima (cm): Altezza esemplari massima (m):

Numero complessivo individui arborei: Età presunta esemplari massima (anni):

Condizioni vegetative, strutturali e fitosanitarie generali dell'insieme omogeneo:

Interferenza con manufatti:

Interferenza con linee elettriche:

Bersaglio:

Interventi effettuati sull'insieme omogeneo:

Potatura

Ancoraggi

Consolidamento

Dendrochirurgia

Altro

Su quanti esemplari:

Quando:

Interventi necessari sull'insieme omogeneo:

No

Si

Quali:

STATO DELLA TUTELA E PROPOSTA DI DICHIARAZIONE DI NOTEVOLE INTERESSE PUBBLICO (ART. 136 D.LGS n.42/2004)

Riferimenti normativi/amministrativi ;

Proposta di dichiarazione di notevole interesse pubblico (art. 136 D.Lgs n.42/2004):

si

no

ALTRE OSSERVAZIONI

Rilevatore n.1:

MARILENA TERMINIO

Rilevatore n.2:

MAURIZIO FRAISSINET

Ente di appartenenza:

ASOIM ONLUS

FOTO ESEMPLARE ARBOREO SCHEDA N.19 (FOTO MAURIZIO FRAISSINET)



CENSIMENTO DEGLI ALBERI MONUMENTALI

Legge 14 gennaio 2013, n.10

SCHEDA DI IDENTIFICAZIONE ALBERO O FORMAZIONE VEGETALE MONUMENTALE

N. scheda:

20
H982/NA/15

Data rilievo:

30.08.2016

Albero singolo Filare singolo Filare doppio Viale alberato Gruppo
Censito in passato: no si

Riferimento censimento passato:

LOCALIZZAZIONE GEOGRAFICA

Regione: CAMPANIA

Provincia: NAPOLI

Comune: SAN GIORGIO A CREMANO

Località: VILLA COMUNALE

Indirizzo: VIA SANDRIANA

Itinerario di accesso:

DALL'INGRESSO DELLA VILLA COMUNALE IN VIA SAN MARTINO

Riferimenti catastali:

Foglio:

Particelle:

Coordinate GPS in WGS 84:

Carta IGM: foglio

n.

Altitudine (m):

Pendenza (%):

CONTESTO

Ambiente urbano:

verde privato

verde pubblico

Ambiente extraurbano:

bosco

coltivi

pascolo

incolto

parco/giardino

altro:

Caratteristiche del suolo:

PROPRIETA' e VINCOLI

Proprietà pubblica

estremi proprietà pubblica:

Proprietà privata

estremi proprietà privata:

Estremi gestore:

Area protetta: no

si

Parco nazionale:

Parco regionale:

Riserva naturale:

Zona SIC e ZPS:

Altro:

ASPETTI DI MONUMENTALITA'

Età

Descrizione aspetto di monumentalità

Dimensioni

Forma o portamento particolari

Valore ecologico

Architettura vegetale

Rarità botanica

Valore storico, culturale,
religioso

Valore paesaggistico

TASSONOMIA DEL SINGOLO ELEMENTO

Genere e specie: Varietà, cultivar, etc.:

Nome volgare specie:

Eventuali nomi locali: specie: albero:

DATI DIMENSIONALI DEL SINGOLO ELEMENTO

Numero fusti: Circonferenza a petto d'uomo (cm):

Altezza stimata (m): Altezza misurata (m): Età presunta (anni):

Altezza 1° palco (m):

Forma chioma: Diametro medio chioma (m):

CONDIZIONI VEGETATIVE E STRUTTURALI DEL SINGOLO ELEMENTO

Condizioni vegetative

Vigore vegetativo: Defoliazione: Decolorazione:

Microfillia: Secume: Riscoppi:

Aspetto strutturale

Descrizione sintomi/difetti:

Apparato radicale:

Colletto:

Fusto:

Chioma:

Branche:

Interferenza con manufatti: Interferenza con linee elettriche: Bersaglio:

STATO FITOSANITARIO DEL SINGOLO ELEMENTO

Infezione da parassiti: dove:

Malattie fungine, virali,
batteriche: dove:

Altri danni: dove:

pascolo o selvaggina incendio agenti abiotici azione dell'uomo non nota

Descrizione sintomi:

Valutazione complessiva stato fitosanitario:

INTERVENTI EFFETTUALI SUL SINGOLO ELEMENTO

Potatura tipo: quando:

Consolidamento tipo:

Ancoraggi tipo: dove:

Dendrochirurgia tipo: dove:

Altro tipo: dove:

INTERVENTI NECESSARI SUL SINGOLO ELEMENTO

No

Si Quali:

CARATTERISTICHE DELL'INSIEME OMOGENEO

(compilare nel caso di filare, gruppo, viale alberato)

Genere e specie: Varietà, cultivar, ect.:

Nome volgare specie:

Eventuali nomi locali: specie: insieme:

Lunghezza filare/viale alberato (m): Superficie gruppo (mq):

Circonferenza esemplari media (cm): Altezza esemplari media (m):

Circonferenza esemplari massima (cm): Altezza esemplari massima (m):

Numero complessivo individui arborei: Età presunta esemplari massima (anni):

Condizioni vegetative, strutturali e fitosanitarie generali dell'insieme omogeneo:

Interferenza con manufatti: Interferenza con linee elettriche: Bersaglio:

Interventi effettuati sull'insieme omogeneo:

Potatura Ancoraggi Consolidamento Dendrochirurgia Altro

Su quanti esemplari: Quando:

Interventi necessari sull'insieme omogeneo:

No Si Quali:

STATO DELLA TUTELA E PROPOSTA DI DICHIARAZIONE DI NOTEVOLE INTERESSE PUBBLICO (ART. 136 D.LGS n.42/2004)

Riferimenti normativi/amministrativi ;

Proposta di dichiarazione di notevole interesse pubblico (art. 136 D.Lgs n.42/2004):

si

no

ALTRE OSSERVAZIONI

Rilevatore n.1: MARILENA TERMINIO

Rilevatore n.2: MAURIZIO FRAISSINET

Ente di appartenenza: ASOIM ONLUS

FOTO ESEMPLARE ARBOREO SCHEDA N.20 (FOTO MAURIZIO FRAISSINET)



CENSIMENTO DEGLI ALBERI MONUMENTALI

Legge 14 gennaio 2013, n.10

SCHEDA DI IDENTIFICAZIONE ALBERO O FORMAZIONE VEGETALE MONUMENTALE

N. scheda:

21
H982/NA/15

Data rilievo:

30.08.2016

Albero singolo

Filare singolo

Filare doppio

Viale alberato

Gruppo

Censito in passato:

no

si

Riferimento censimento passato:

LOCALIZZAZIONE GEOGRAFICA

Regione:

CAMPANIA

Provincia:

NAPOLI

Comune:

SAN GIORGIO A CREMANO

Località:

VILLA COMUNALE

Indirizzo:

VIA SANDRIANA

Itinerario di accesso:

DALL'INGRESSO DELLA VILLA COMUNALE IN VIA SAN MARTINO

Riferimenti catastali:

Foglio:

Particelle:

Coordinate GPS in WGS 84:

Carta IGM:

foglio

n.

Altitudine (m):

Pendenza (%):

CONTESTO

Ambiente urbano:

verde privato

verde pubblico

Ambiente extraurbano:

bosco

coltivi

pascolo

incolto

parco/giardino

altro:

Caratteristiche del suolo:

PROPRIETA' e VINCOLI

Proprietà pubblica

estremi proprietà pubblica:

Proprietà privata

estremi proprietà privata:

Estremi gestore:

Area protetta: no

si

Parco nazionale:

Parco regionale:

Riserva naturale:

Zona SIC e ZPS:

Altro:

ASPETTI DI MONUMENTALITA'

Età

Descrizione aspetto di monumentalità

Dimensioni

Forma o portamento particolari

Valore ecologico

Architettura vegetale

Rarietà botanica

Valore storico, culturale,
religioso

Valore paesaggistico

TASSONOMIA DEL SINGOLO ELEMENTO

Genere e specie: Varietà, cultivar, etc.:

Nome volgare specie:

Eventuali nomi locali: specie: albero:

DATI DIMENSIONALI DEL SINGOLO ELEMENTO

Numero fusti: Circonferenza a petto d'uomo (cm):

Altezza stimata (m): Altezza misurata (m): Età presunta (anni):

Altezza 1° palco (m):

Forma chioma: Diametro medio chioma (m):

CONDIZIONI VEGETATIVE E STRUTTURALI DEL SINGOLO ELEMENTO

Condizioni vegetative

Vigore vegetativo: Defoliazione: Decolorazione:

Microfillia: Secume: Riscoppi:

Aspetto strutturale

Descrizione sintomi/difetti:

Apparato radicale:

Colletto:

Fusto:

Chioma:

Branche:

Interferenza con manufatti: Interferenza con linee elettriche: Bersaglio:

STATO FITOSANITARIO DEL SINGOLO ELEMENTO

Infezione da parassiti: dove:

Malattie fungine, virali, batteriche: dove:

Altri danni: dove:

pascolo o selvaggina incendio agenti abiotici azione dell'uomo non nota

Descrizione sintomi:

Valutazione complessiva stato fitosanitario:

INTERVENTI EFFETTUALI SUL SINGOLO ELEMENTO

Potatura tipo: quando:

Consolidamento tipo:

Ancoraggi tipo: dove:

Dendrochirurgia tipo: dove:

Altro tipo: dove:

INTERVENTI NECESSARI SUL SINGOLO ELEMENTO

No

Si Quali:

CARATTERISTICHE DELL'INSIEME OMOGENEO

(compilare nel caso di filare, gruppo, viale alberato)

Genere e specie: Varietà, cultivar, ect.:

Nome volgare specie:

Eventuali nomi locali: specie: insieme:

Lunghezza filare/viale alberato (m): Superficie gruppo (mq):

Circonferenza esemplari media (cm): Altezza esemplari media (m):

Circonferenza esemplari massima (cm): Altezza esemplari massima (m):

Numero complessivo individui arborei: Età presunta esemplari massima (anni):

Condizioni vegetative, strutturali e fitosanitarie generali dell'insieme omogeneo:

Interferenza con manufatti: Interferenza con linee elettriche: Bersaglio:

Interventi effettuati sull'insieme omogeneo:

Potatura Ancoraggi Consolidamento Dendrochirurgia Altro

Su quanti esemplari: Quando:

Interventi necessari sull'insieme omogeneo:

No Sì Quali:

STATO DELLA TUTELA E PROPOSTA DI DICHIARAZIONE DI NOTEVOLE INTERESSE PUBBLICO (ART. 136 D.LGS n.42/2004)

Riferimenti normativi/amministrativi ;

Proposta di dichiarazione di notevole interesse pubblico (art. 136 D.Lgs n.42/2004):

si

no

ALTRE OSSERVAZIONI

[Empty box for additional observations]

Rilevatore n.1:

MARILENA TERMINIO

Rilevatore n.2:

MAURIZIO FRAISSINET

Ente di appartenenza:

ASOIM ONLUS

FOTO ESEMPLARE ARBOREO SCHEDA N.21 (FOTO MAURIZIO FRAISSINET)



Schede di segnalazione

CENSIMENTO DEGLI ALBERI MONUMENTALI

Legge 14 gennaio 2013, n.10

SCHEDA DI SEGNALAZIONE ALBERO MONUMENTALE/FORMAZIONE VEGETALE MONUMENTALE

DATI IDENTIFICATIVI

Nome comune o nome scientifico:

Altezza stimata (m): Circonferenza fusto/i misurata ad 1,30 m da terra (cm):

Posizione: albero singolo filare viale alberato gruppo bosco

Numero di esemplari per gruppo o filare:

UBICAZIONE

Comune di:

Località:

Via/piazza:

Proprietà: pubblica privata proprietario

Ambiente urbano: verde privato verde pubblico

Ambiente extraurbano: bosco coltivati sponde fiumi o laghi altro

MOTIVO DELLA SEGNALAZIONE

Dimensioni notevoli

Forma o portamento particolari

Rarietà botanica

Valore architettonico

Valore storico, culturale o religioso

Valore paesaggistico

DATI DEL SEGNALANTE

Cognome:	ASOIM onlus	Nome:	
Indirizzo:	Via Bachelet 16, San Giorgio a Cremano (NA)		
Telefono:		Mail:	
Data:	giugno 2016	Firma:	



CENSIMENTO DEGLI ALBERI MONUMENTALI

Legge 14 gennaio 2013, n.10

SCHEDA DI SEGNALAZIONE ALBERO MONUMENTALE/FORMAZIONE VEGETALE MONUMENTALE

DATI IDENTIFICATIVI

Nome comune o nome scientifico:

PINO DOMESTICO (PINUS PINEA)

Altezza stimata (m):

25

Circonferenza fusto/i misurata ad 1,30 m da terra (cm):

240

Posizione:

albero singolo

filare

viale alberato

gruppo

bosco

Numero di esemplari per gruppo o filare:

UBICAZIONE

Comune di:

SAN GIORGIO A CREMANO - NA

Località:

PITTORE

Via/piazza:

FIGLIOLA

Proprietà: pubblica

privata

proprietario

ISTITUTO SAN CAMILLO

Ambiente urbano:

verde privato

verde pubblico

Ambiente extraurbano:

bosco

coltivato

sponde fiumi o laghi

altro

MOTIVO DELLA SEGNALAZIONE

Dimensioni notevoli

Descrizione della motivazione

Forma o portamento particolari

Rarità botanica

Valore architettonico

Valore storico, culturale o religioso

Valore paesaggistico

DATI DEL SEGNALANTE

Cognome:

ASOIM ONLUS

Nome

Indirizzo:

VIA BACHELET 16, 80046 SAN GIORGIO A CREMANO (NA)

Telefono:

Mail:

Data:

Firma



CENSIMENTO DEGLI ALBERI MONUMENTALI

Legge 14 gennaio 2013, n.10

SCHEDA DI SEGNALAZIONE ALBERO MONUMENTALE/FORMAZIONE VEGETALE MONUMENTALE

DATI IDENTIFICATIVI

Nome comune o nome scientifico:

Altezza stimata (m):

Circonferenza fusto/i misurata ad 1,30 m da terra (cm):

Posizione: albero singolo

filare

viale alberato

gruppo

bosco

Numero di esemplari per gruppo o filare:

UBICAZIONE

Comune di:

Località:

Via/piazza:

Proprietà: pubblica

privata

proprietario

Ambiente urbano: verde privato

verde pubblico

Ambiente extraurbano: bosco

coltivi

sponde fiumi o laghi

altro

MOTIVO DELLA SEGNALAZIONE

Dimensioni notevoli

Descrizione della motivazione

Forma o portamento particolari

Rarità botanica

Valore architettonico

Valore storico, culturale o religioso

Valore paesaggistico

DATI DEL SEGNALANTE

Cognome:

Nome:

Indirizzo: VIA BACHELET 16, 80046 SAN GIORGIO A CREMANO (NA)

Telefono: Mail:

Data: OTTOBRE 2016 Firma:



CENSIMENTO DEGLI ALBERI MONUMENTALI

Legge 14 gennaio 2013, n.10

SCHEDA DI SEGNALAZIONE ALBERO MONUMENTALE/FORMAZIONE VEGETALE MONUMENTALE

DATI IDENTIFICATIVI

Nome comune o nome scientifico: PINO DOMESTICO (PINUS PINEA)

Altezza stimata (m): 35

Circonferenza fusto/i misurata ad 1,30 m da terra (cm):

Posizione: albero singolo

filare

viale alberato

gruppo

bosco

Numero di esemplari per gruppo o filare:

UBICAZIONE

Comune di: SAN GIORGIO A CREMANO

Località: PARCO PRIVATO IN VIA CAVALLI DI BRONZO

Via/piazza: CAVALLI DI BRONZO , N.49

Proprietà: pubblica

privata

proprietario

Ambiente urbano:

verde privato

verde pubblico

Ambiente extraurbano:

bosco

coltivi

sponde fiumi o laghi

altro

MOTIVO DELLA SEGNALAZIONE

Dimensioni notevoli

Descrizione della motivazione

Forma o portamento particolari

Rarietà botanica

Valore architettonico

Valore storico, culturale o religioso

Valore paesaggistico

DATI DEL SEGNALANTE

Cognome: ASOIM onlus

Nome:

Indirizzo: VIA BACHELET 16, 80046 SAN GIORGIO A CREMANO, (NA)

Telefono: Mail: -

Data: Giugno 2016 Firma:



CENSIMENTO DEGLI ALBERI MONUMENTALI

Legge 14 gennaio 2013, n.10

SCHEMA DI SEGNALAZIONE ALBERO MONUMENTALE/FORMAZIONE VEGETALE MONUMENTALE

DATI IDENTIFICATIVI

Nome comune o nome scientifico: CANFORO (CINNAMOMUM CAMPHORA)

Altezza stimata (m): 20 Circonferenza fusto/i misurata ad 1,30 m da terra (cm):

Posizione: albero singolo filare viale alberato gruppo bosco

Numero di esemplari per gruppo o filare:

UBICAZIONE

Comune di: SAN GIORGIO A CREMANO

Località: VILLA MASSAIA

Via/piazza:

Proprietà: pubblica privata proprietario

Ambiente urbano: verde privato verde pubblico

Ambiente extraurbano: bosco coltivi sponde fiumi o laghi altro

MOTIVO DELLA SEGNALAZIONE

Dimensioni notevoli Descrizione della motivazione

Forma o portamento particolari

Rarità botanica

Valore architettonico

Valore storico, culturale o religioso

Valore paesaggistico

DATI DEL SEGNALANTE

Cognome: ASOIM ONLUS

Nome:

Indirizzo: VIA BACHELET 16, 80046 SAN GIORGIO A CREMANO (NA)

Telefono:

Mail:

Data:

Firma:

CENSIMENTO DEGLI ALBERI MONUMENTALI

Legge 14 gennaio 2013, n.10

SCHEDA DI SEGNALAZIONE ALBERO MONUMENTALE/FORMAZIONE VEGETALE MONUMENTALE

DATI IDENTIFICATIVI

Nome comune o nome scientifico:

Altezza stimata (m): Circonferenza fusto/i misurata ad 1,30 m da terra (cm):

Posizione: albero singolo filare viale alberato gruppo bosco

Numero di esemplari per gruppo o filare:

UBICAZIONE

Comune di:

Località:

Via/piazza:

Proprietà: pubblica privata proprietario

Ambiente urbano: verde privato verde pubblico

Ambiente extraurbano: bosco coltivi sponde fiumi o laghi altro

MOTIVO DELLA SEGNALAZIONE

Dimensioni notevoli

Forma o portamento particolari

Rarità botanica

Valore architettonico

Valore storico, culturale o religioso

Valore paesaggistico

DATI DEL SEGNALANTE

Cognome:

Nome:

Indirizzo: VIA BACHELET 16, 80046 SAN GIORGIO A CREMANO (NA)

Telefono: Mail:

Data: OTTOBRE 2016 Firma:



Nel corso del monitoraggio sul territorio abbiamo avuto modo di constatare la presenza di molti altri esemplari arborei che, pur non presentando i requisiti minimi di monumentalità, rivestono comunque un notevole interesse naturalistico, paesaggistico e ambientale. Non andrebbero sottovalutati e magari censiti anch'essi in futuro per l'importanza che rivestono per il territorio comunale e suoi abitanti.

Desideriamo ringraziare, infine, il Sindaco Giorgio Zinno e la Giunta tutta per la fiducia accordataci, il dr. Pierandrea Bentivoglio, agronomo del Comune di San Giorgio a Cremano per la collaborazione e la cortesia, la prof.ssa Rita Punzo per averci aiutato nelle misurazioni e i cittadini che ci hanno permesso di accedere agli esemplari privati.